TONALÁ

MAPA MUNICIPAL

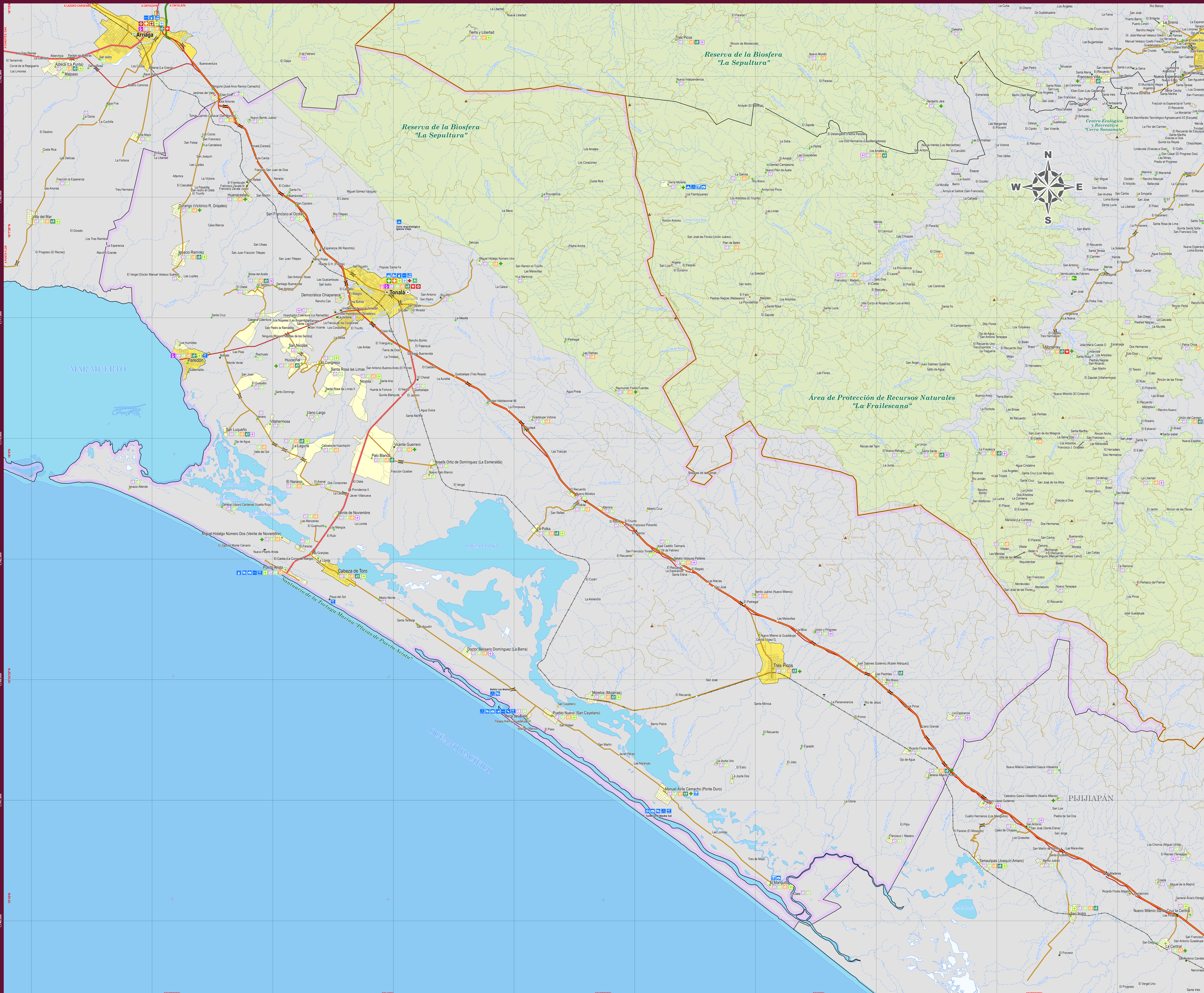

UBICACIÓN EN EL ESTADO

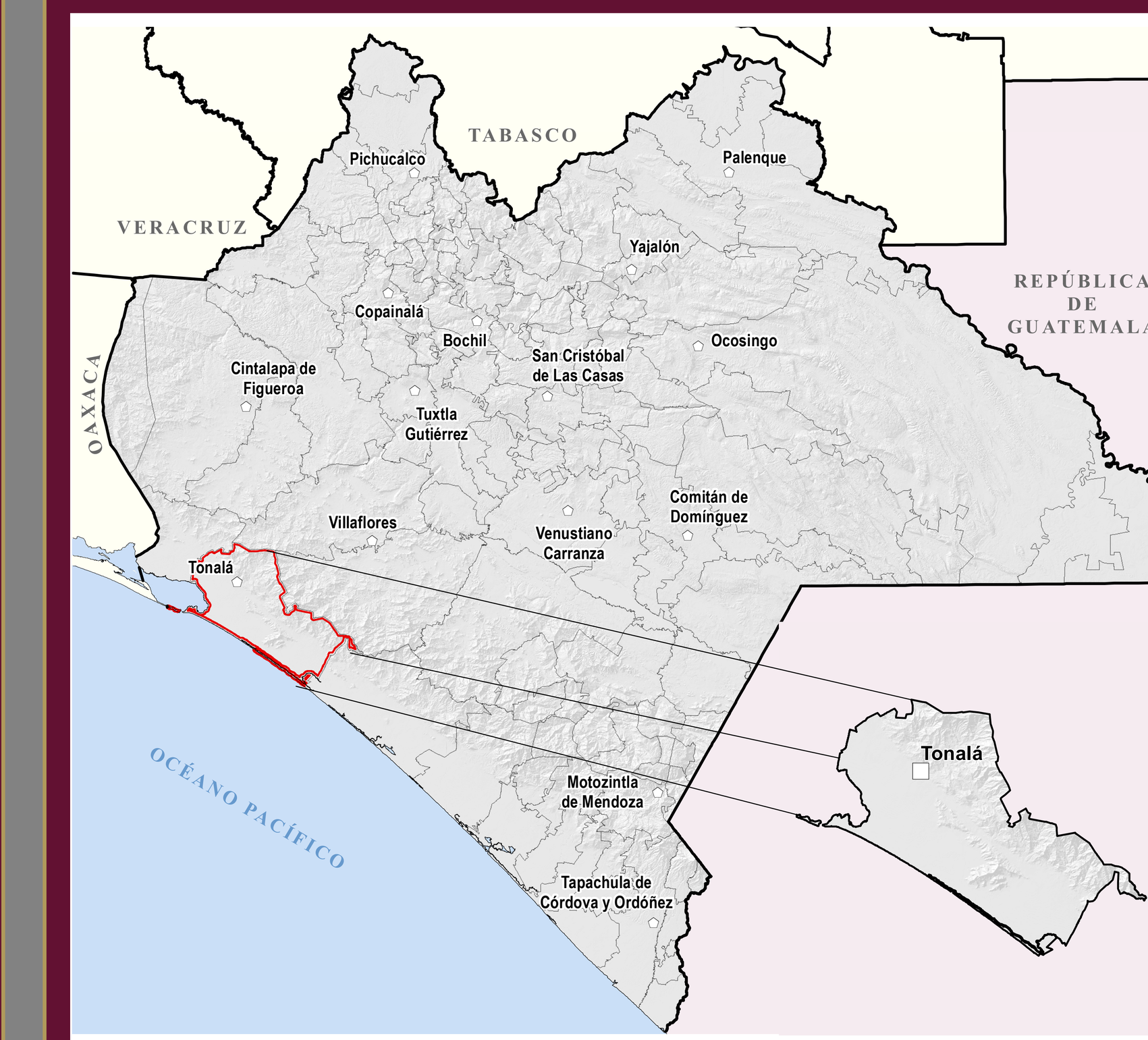

INDICADORES ESTRATÉGICOS

INDICADOR	Estatal	Tonalá
INTEGRACIÓN TERRITORIAL		
Extensión territorial (km^2)	74 415	1 634.5
Densidad de población (habitantes / km^2)	74.4	56.2
Total de localidades	21 199	551
Localidades de 1 a 2 499 habitantes	20 993	547
Loc. de 1 - 99 hab.	15 090	473
Loc. de 100 - 499 hab.	4 310	46
Loc. de 500 - 999 hab.	1 048	21
Loc. de 1 000 - 2 499 hab.	545	7
Localidades de 2 500 habitantes y más	206	4
Loc. de 2 500 - 4 999 hab.	111	2
Loc. de 5 000 - 9 999 hab.	52	1
Loc. de 10 000 - 14 999 hab.	14	0
Loc. de 15 000 hab. y más	29	1
POBLACIÓN		
Población Total	5 543 828	91 913
Población masculina	2 705 947	45 281
Población femenina	2 837 881	46 632
Pob. en localidades de 1 a 2 499 habitantes	2 817 106	39 556
Pob. en loc. de 1 - 99 hab.	275 590	4 481
Pob. en loc. de 100 - 499 hab.	1 002 251	10 917
Pob. en loc. de 500 - 999 hab.	735 132	14 964
Pob. en loc. de 1 000 - 2 499 hab.	804 133	9 194
Pob. en localidades de 2 500 habitantes y más	2 726 722	52 357
Pob. en loc. de 2 500 - 4 999 hab.	378 092	7 483
Pob. en loc. de 5 000 - 9 999 hab.	369 984	6 787
Pob. en loc. de 10 000 - 14 999 hab.	165 129	0
Pob. en loc. de 15 000 hab. y más	1 813 517	38 087
Población según grandes grupos de edad y sexo /a		
Pob. de 0 a 14 años masculina	892 783	12 936
Pob. de 0 a 14 años femenina	877 293	12 371
Pob. de 15 a 64 años masculina	1 625 750	28 304
Pob. de 15 a 64 años femenina	1 771 127	30 189
Pob. de 65 años y más masculina	173 513	4 036
Pob. de 65 años y más femenina	175 518	4 068
Población indígena		
Población en hogares indígenas b/	1 835 102	841
Población de 3 años y más	5 181 929	87 098
Pob. de 3 años y más que habla lengua indígena	1 459 648	342
Pob. de 3 años y más bilingüe c/	1 036 366	336
Pob. de 3 años y más monolingüe d/	397 179	0
Edad mediana	24	29
TMAC 2015 - 2020 e/	1.04	0.52
Tasa de mortalidad general f/ (2019)	4.95	7.21
Defunciones infantiles g/ (2019)	1 371	6

INDICADOR	Estatal	Tonalá
Promedio de hijas e hijos nacidos vivos h/	2.3	2.3
Grado de Rezago Social	Muy alto	Bajo
Grado de Marginación	Muy alto	Bajo
EDUCACIÓN		
Población de 6 a 11 años	730 599	10 535
Pob. de 6 a 11 años que asiste a la escuela	680 085	10 032
Población de 12 a 14 años	342 016	5 037
Pob. de 12 a 14 años que asiste a la escuela	279 318	4 570
Población de 15 a 17 años	323 350	5 153
Pob. de 15 a 17 años que asiste a la escuela	198 079	3 905
Población de 18 a 24 años	667 750	9 817
Pob. de 18 a 24 años que asiste a la escuela	144 620	2 560
Población de 8 a 14 años	830 275	12 064
Pob. de 8 a 14 años que sabe leer y escribir	758 465	11 571
Población de 15 años y más	3 745 908	66 597
Pob. de 15 años y más con primaria completa	2 721 500	50 902
Pob. de 15 años y más con secundaria completa	1 938 428	39 839
Pob. de 15 años y más sin escolaridad i/	497 929	5 855
Pob. de 15 años y más analfabeta	512 720	6 226
Índice de Analfabetismo	13.7	9.3
SALUD		
Población Derechohabiente j/	3 698 663	55 907
Pob. derechohabiente del IMSS	672 681	15 300
Pob. derechohabiente del IMSS - Bienestar	169 403	428
Pob. derechohabiente del ISSSTE	212 030	4 785
Pob. derechohabiente del ISSSTECH	46 562	1 832
Pob. derechohabiente PEMEX, Defensa o Marina	38 656	1 110
Pob. derechohabiente del INSABI k/	2 538 415	32 126
Pob. derechohabiente de Instituciones Privadas	32 965	218
Pob. derechohabiente de otras instituciones l/	31 976	664
Unidades médicas de las inst. del sector público /m	1 797	36
Personal médico de las inst. públicas	8 605	166
Razón de habitantes por médico	644.3	553.7
VIVIENDAS		
Viviendas Particulares Habitadas (VPH) /n	1 348 105	25 506
Promedio de ocupantes en VPH	4.1	3.6
Promedio de cuartos en VPH ñ/	3.6	2.9
VPH que disponen de energía eléctrica	1 317 473	25 285
VPH que disponen de agua entubada o/	1 207 826	23 745
VPH que disponen de drenaje p/	1 137 069	23 403
VPH con piso diferente de tierra q/	1 191 940	24 634
EMPLEO		
Población de 12 años y más	4 087 924	71 634
Población Económicamente Activa (PEA)	2 501 341	45 033
PEA Ocupada	2 454 255	44 196
PEA Ocupada en el sector Primario (%) r/	36.1	20.6
PEA Ocupada en el sector Secundario (%) s/	14.3	14.7
PEA Ocupada en el sector Terciario (%) t/	48.6	64.0

a/ Excluye a la población con edad no especificada.
b/ Total de personas en hogares censales donde el jefe del hogar o cónyuge hablan lengua indígena.
c/ Se refiere a la población que habla lengua indígena y español.
d/ Se refiere a la población que habla lengua indígena y no habla español.
e/ TMAC Tasa Media Anual de Crecimiento calculada en el periodo 2015 al 2020, según el modelo de comportamiento de crecimiento geométrico.
f/ Número de defunciones registradas en un año por cada 1 000 habitantes en un año determinado.
g/ Número de defunciones de menores de un año.
h/ Es la relación del total de hijas e hijos nacidos vivos de las mujeres de las mujeres con edad de 12 años y más, entre el total de mujeres de esa misma edad; hayan o no tenido descendencia .
i/ Personas de 15 a 130 años de edad que no aprobaron ningún grado de escolaridad o que solo tienen nivel preescolar.
j/ La suma de los derechohabientes en las distintas instituciones de salud puede ser mayor al total por aquella población que tiene derecho a este servicio en más de una institución de salud.
k/ INSABI, Instituto de Salud para el Bienestar. Incluye también a la población que declaró estar afiliada al extinto Seguro Popular.
l/ Incluye instituciones de salud públicas o privadas.
m/ Incluye Brigadas de Salud y Unidades Móviles.
n/ Excluye 2 407 locales no construidos para habitación, 12 viviendas móviles y 499 refugios.
ñ/ No se inlcuye no especificado.
o/ Incluye: agua entubada dentro de la vivienda o agua entubada solo en el patio o terreno.
p/ Inlcuye: conectado a la red pública, conectado a fosa séptica, conectado a barranca o grieta y conectado a río, lago o mar.
q/ Incluye: cemento o firme y madera, mosaico u otro recubrimiento.
r/ Incluye agricultura, ganadería, silvicultura, caza y pesca.
s/ Incluye minería, extracción de petróleo y gas, industria manufacturera, electricidad, agua y construcción.
t/ Incluye transporte, gobierno y otros servicios.
* El porcentaje de la población ocupada por sector de actividad se tomó de los estimadores de la población de 12 años y más ocupada de los tabulados del cuestionario ampliado del Censo de Población y Vivienda 2020.
ND: No disponible.

Fuentes:
Constitución Política del Estado de Chiapas.
INEGI. Censo de Población y Vivienda 2020. Tabulados del cuestionario básico y ampliado.
INEGI. Censo de Población y Vivienda 2020. Principales resultados por localidad (ITER).
INEGI. Marco Geoestadístico. Censo de Población y Vivienda 2020.
INEGI. Estadísticas de mortalidad 2019.
Secretaría de Hacienda. Carta Geográfica de Chiapas, edición 2021.
Secretaría de Salud. Catálogo de Clave Única de Establecimientos de Salud (CLUES). Marzo 2021.
Consejo Nacional de Evaluación de la Política de Desarrollo Social. Índice de Rezago Social 2020 .
Consejo Nacional de Población. Índice de Marginación 2020.

SIMBOLOGÍA

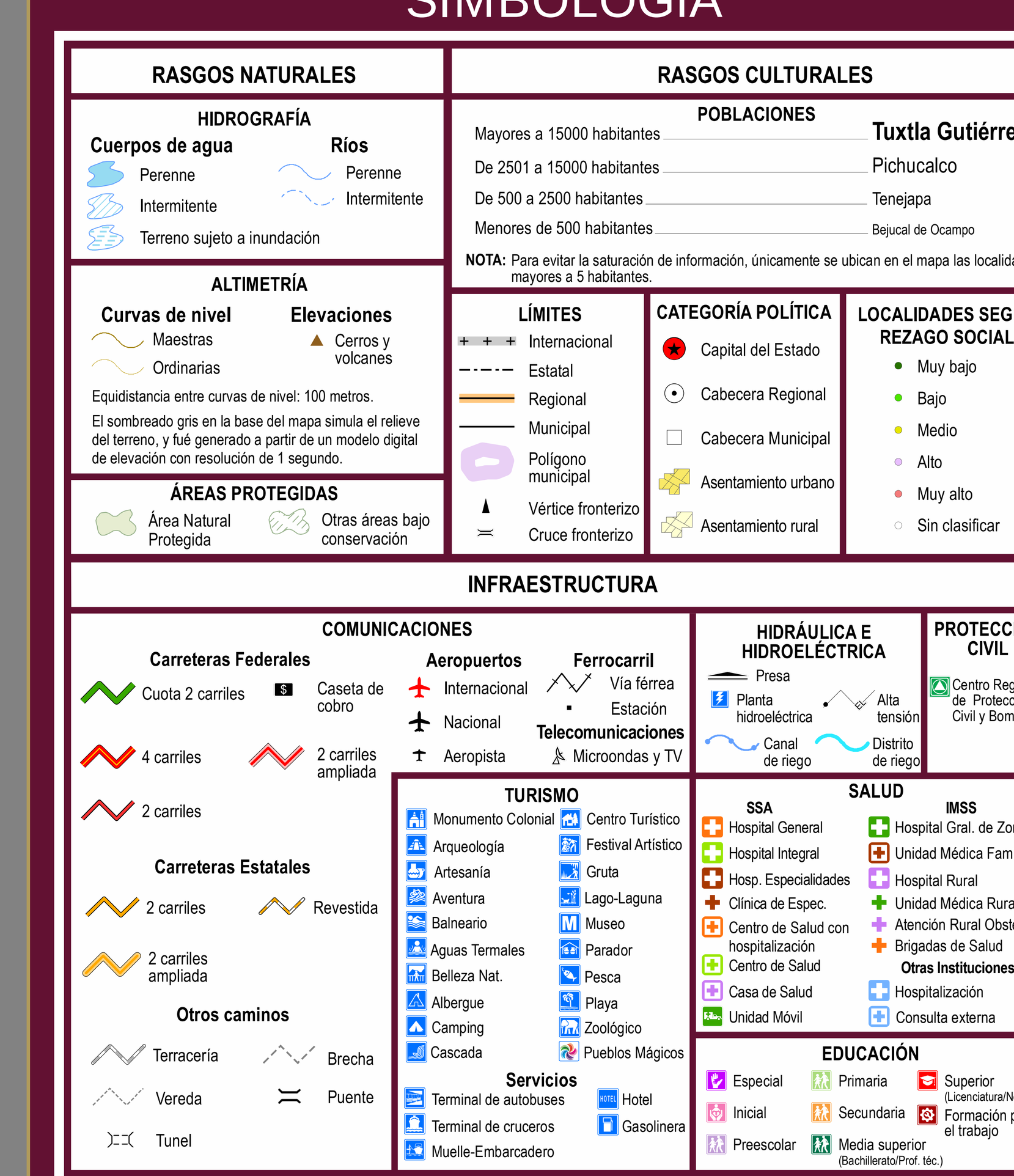

AUTORIDAD

PARÁMETROS CARTOGRÁFICOS

ESCALA 1:75 000

0 2 4 8 Km

PROYECCIÓN: UNIVERSAL TRANVERSA DE MERCATOR, ZONA 15N
DATUM: SISTEMA GEODÉSICO MUNDIAL 1984 (WGS84)
CUADRÍCULA: A CADA 7,500 METROS
GRADÍCULA: A CADA 7 MINUTOS 30 SEGUNDOS

FUENTES DE INFORMACIÓN

CARTOGRÁFICA Y TOPOGRÁFICA: INEGI, CONJUNTO DE DATOS VECTORIALES DE LA CARTA TOPOGRÁFICA ESCALAS 1:50 000 y 1:250 000.
LOCALIDADES: INEGI, CENSO DE POBLACIÓN Y VIVIENDA 2020.
LÍMITES ESTATALES: GOBIERNO DEL ESTADO, CARTA GEOGRÁFICA DE CHIAPAS 1986.
LÍMITES MUNICIPALES: INEGI, MARCO GEOESTADÍSTICO. CENSO DE POBLACIÓN Y VIVIENDA 2020.
VÍAS DE COMUNICACIÓN: INEGI, RED NACIONAL DE CAMINOS 2020; ACTUALIZACIONES CON APOYO EN IMÁGENES DE SATÉLITE SPOT PROPORCIONADAS POR LA ERMEX NG.
INFRAESTRUCTURA EDUCATIVA: GOBIERNO DEL ESTADO, SECRETARÍA DE EDUCACIÓN. SUBSECRETARÍA DE PLANEACIÓN EDUCATIVA. CATÁLOGO DE CENTROS DE TRABAJO. 2020.
INFRAESTRUCTURA EN SALUD: SECRETARÍA DE SALUD, REPORTE DE CLAVES ÚNICAS DE ESTABLECIMIENTOS DE SALUD, MARZO DEL 2021.
TURISMO: GOBIERNO DEL ESTADO, SECRETARÍA DE TURISMO.
PROTECCIÓN CIVIL: GOBIERNO DEL ESTADO, SECRETARÍA DE PROTECCIÓN CIVIL.
ÁREAS PROTEGIDAS: GOBIERNO DEL ESTADO, SECRETARÍA DE MEDIO AMBIENTE E HISTORIA NATURAL; COMISIÓN NACIONAL DE ÁREAS NATURALES PROTEGIDAS.
REZAGO SOCIAL: CONEVAL, ÍNDICE Y GRADO DE REZAGO SOCIAL 2020.

SECRETARÍA DE HACIENDA
GOBIERNO DE CHIAPAS

Subsecretaría de Planeación
Dirección de Información Geográfica y Estadística
Departamento de Geografía

MAPAS MUNICIPALES DE CHIAPAS
ACTUALIZACIÓN 2021

ceieg
COMITE ESTATAL DE INFORMACIÓN ESTADÍSTICA Y GEOGRÁFICA

Agradeceremos comunicar sus observaciones a la DIGE: 2a. norte ote. #605. Tel. (961) 6133936
Tuxtla Gutiérrez, Chiapas
www.ceieg.chiapas.gob.mx
ceieg.chiapas@gmail.com