

# ¡¡¡ MEGATENDENCIAS DEL HOY!!!

Escala 1: 6 000 000

0 60 120 180

Kilómetros



INSTITUTO NACIONAL  
DE ESTADÍSTICA Y GEOGRAFÍA

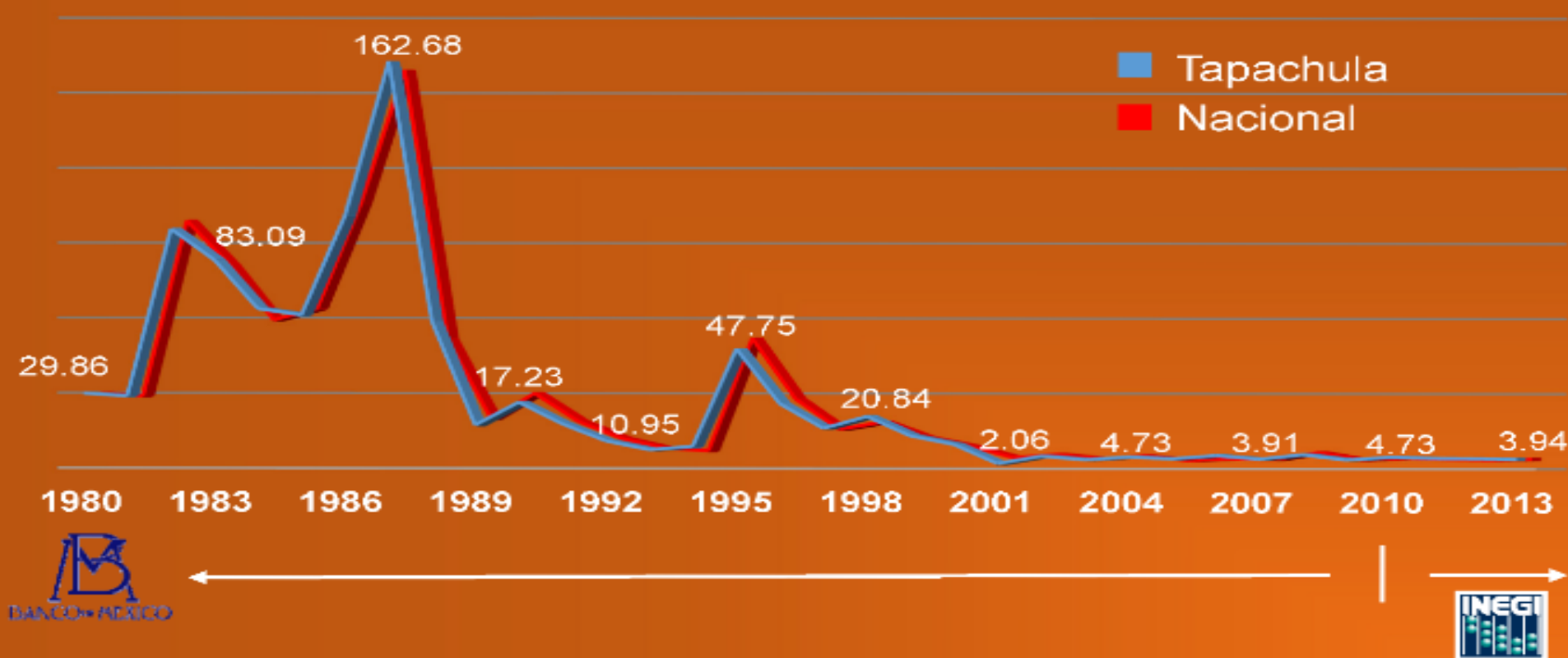
# *...en Chiapas*





**1.- Se ha consolidado  
la estabilidad  
económica.**

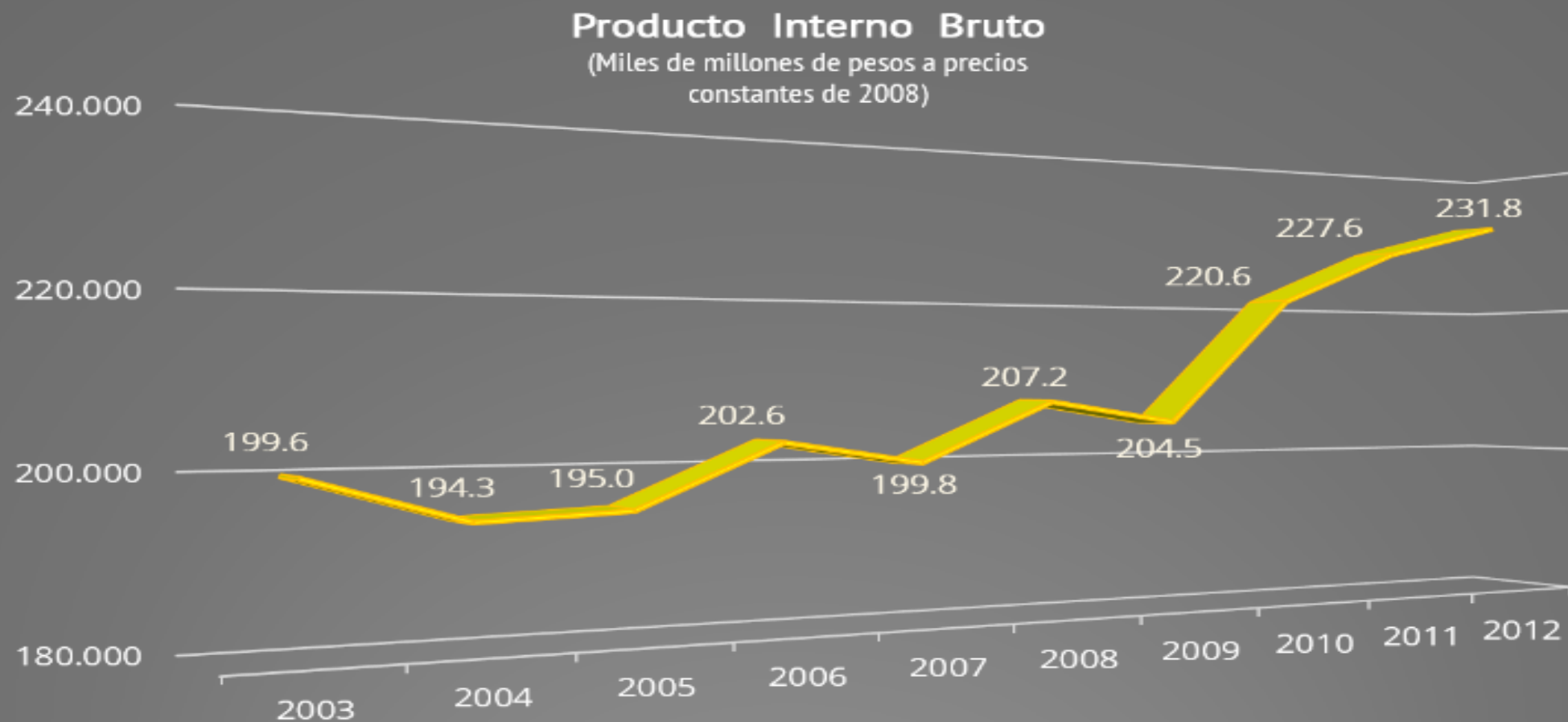
# Inflación acumulada anual



Fuente: BANXICO - INEGI

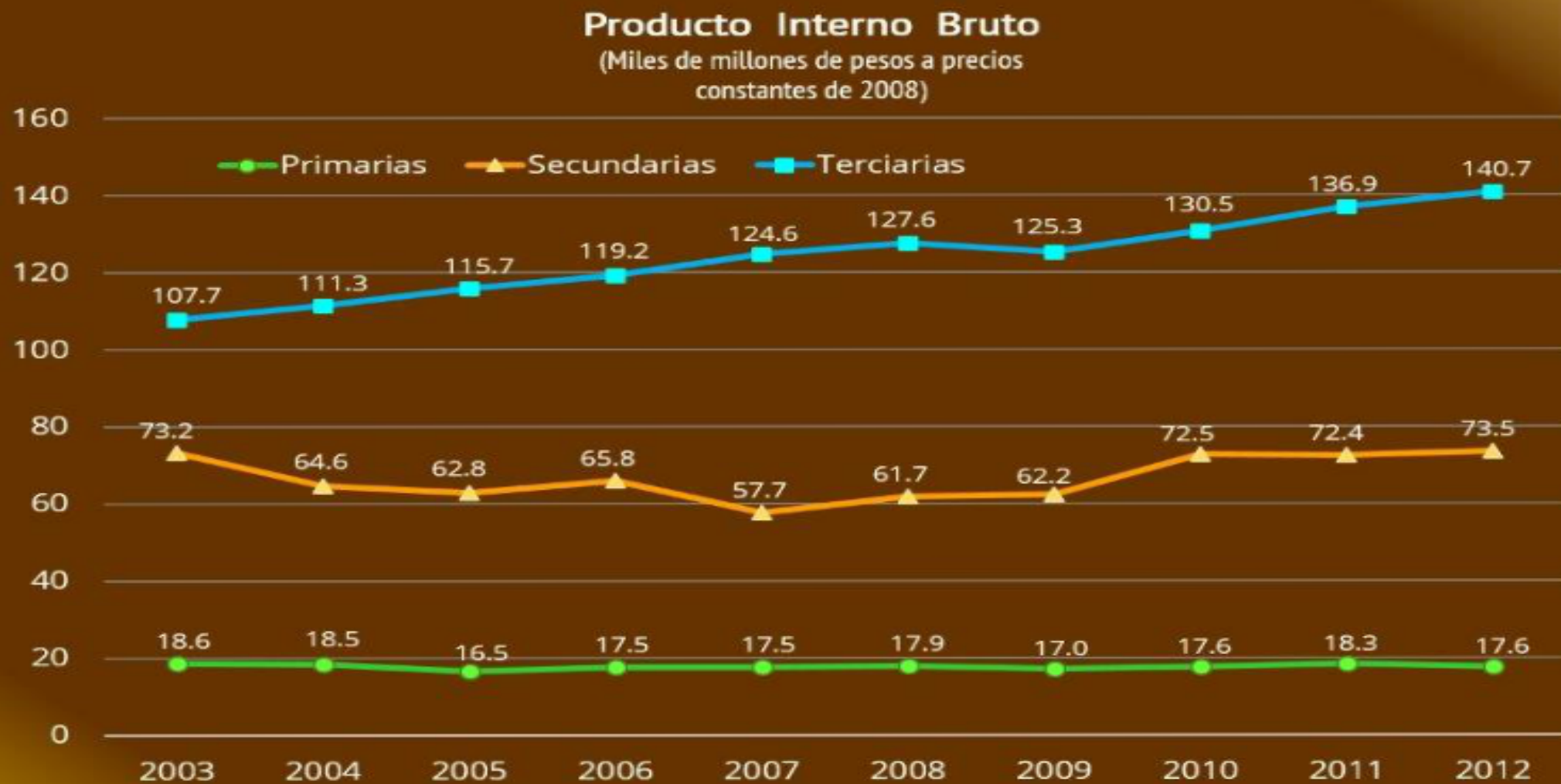
La inflación en el periodo Enero-Agosto de 2014, es de 2.67% para Tapachula y 0.83% en el contexto Nacional.

## El PIB de Chiapas continúa creciendo...



Fuente: INEGI. SCNM. PIB por Entidad Federativa 2003-2012

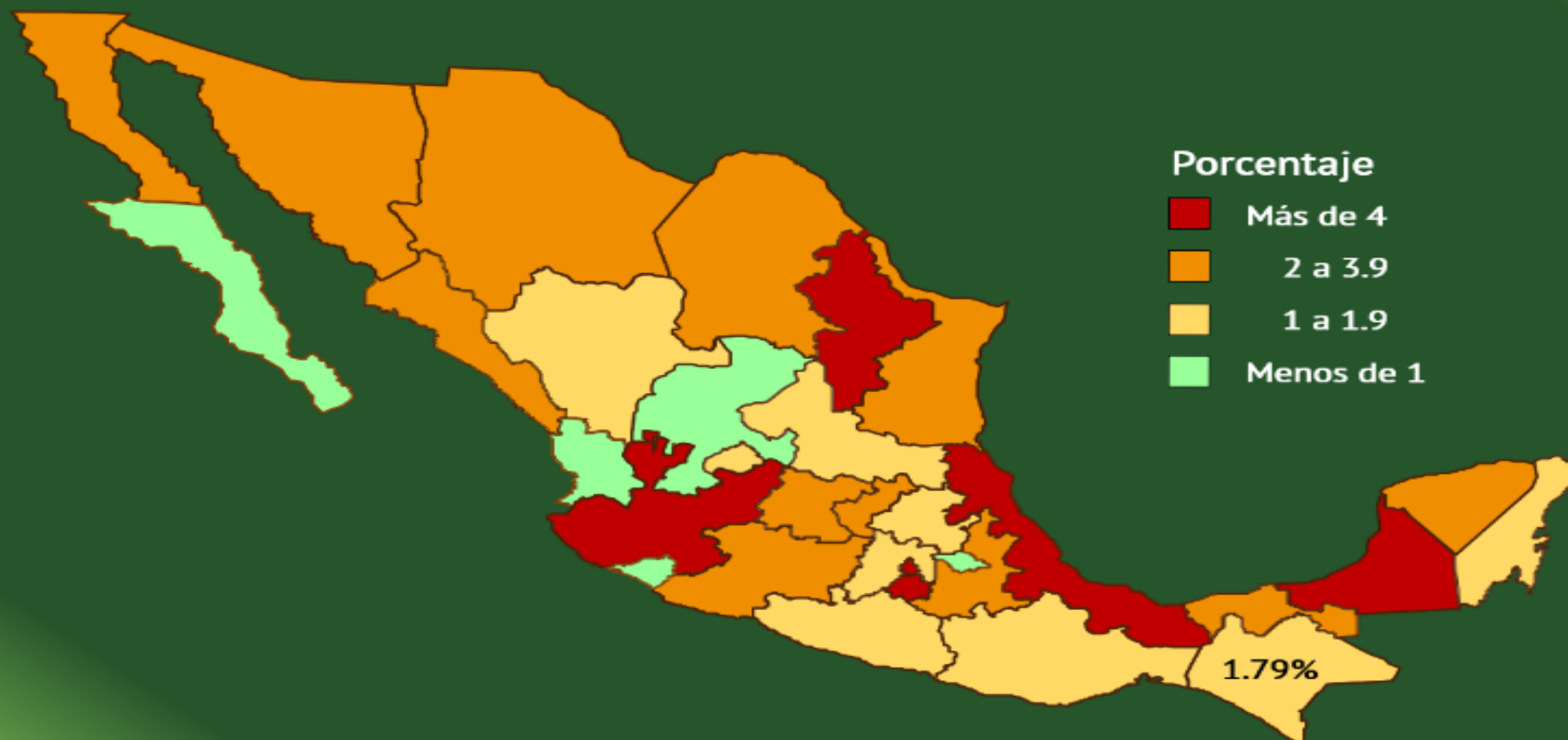
## ...pero no al mismo ritmo por actividad económica



Fuente: INEGI. SCNM. PIB por Entidad Federativa 2012

# Pero su contribución al PIB Nacional es baja

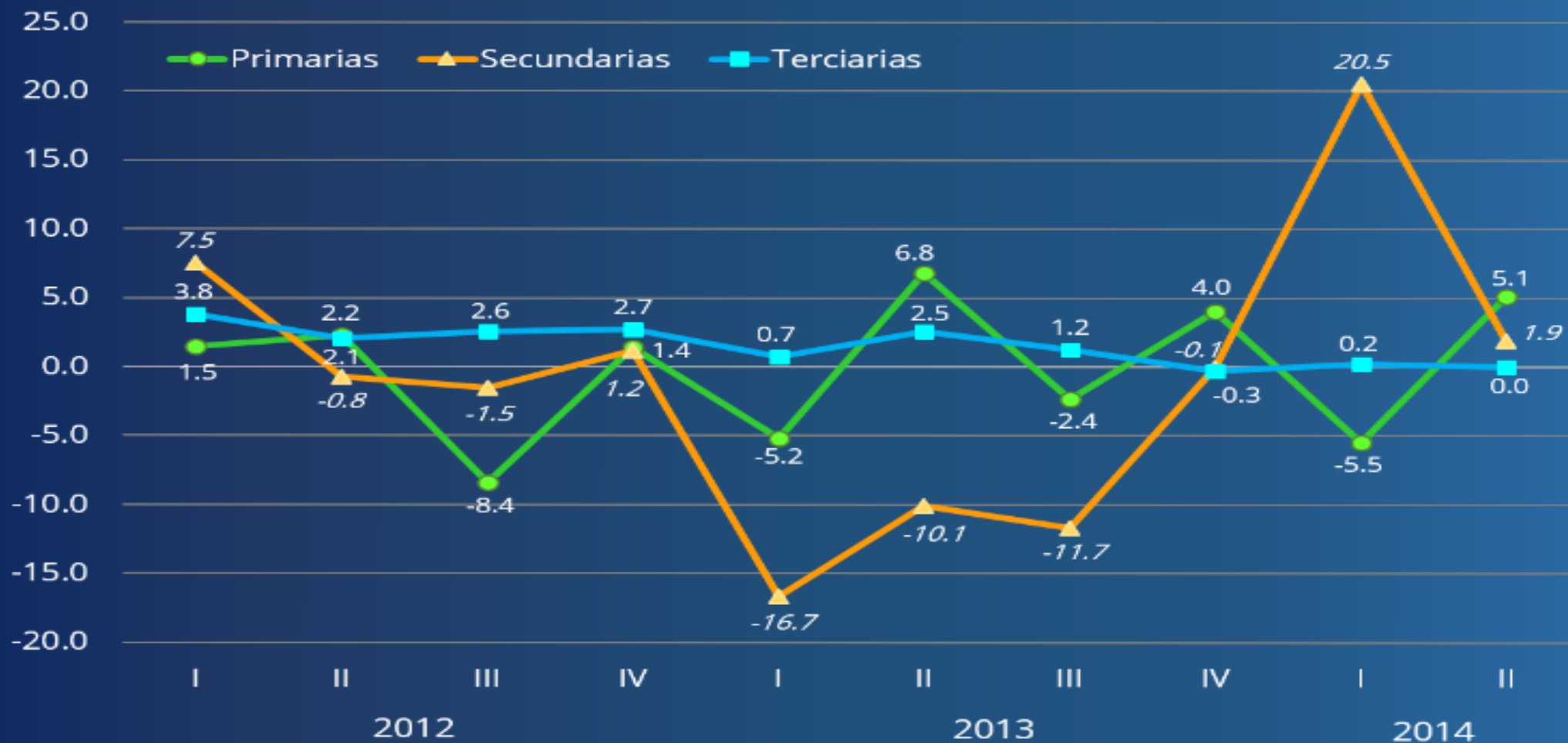
En el año 2012, Chiapas ocupa el lugar 19



Fuente: INEGI. SCNM. PIB por Entidad Federativa 2012

# ...que se pueden apreciar por tipo de actividad

## Indicador Trimestral de la Actividad Económica Estatal



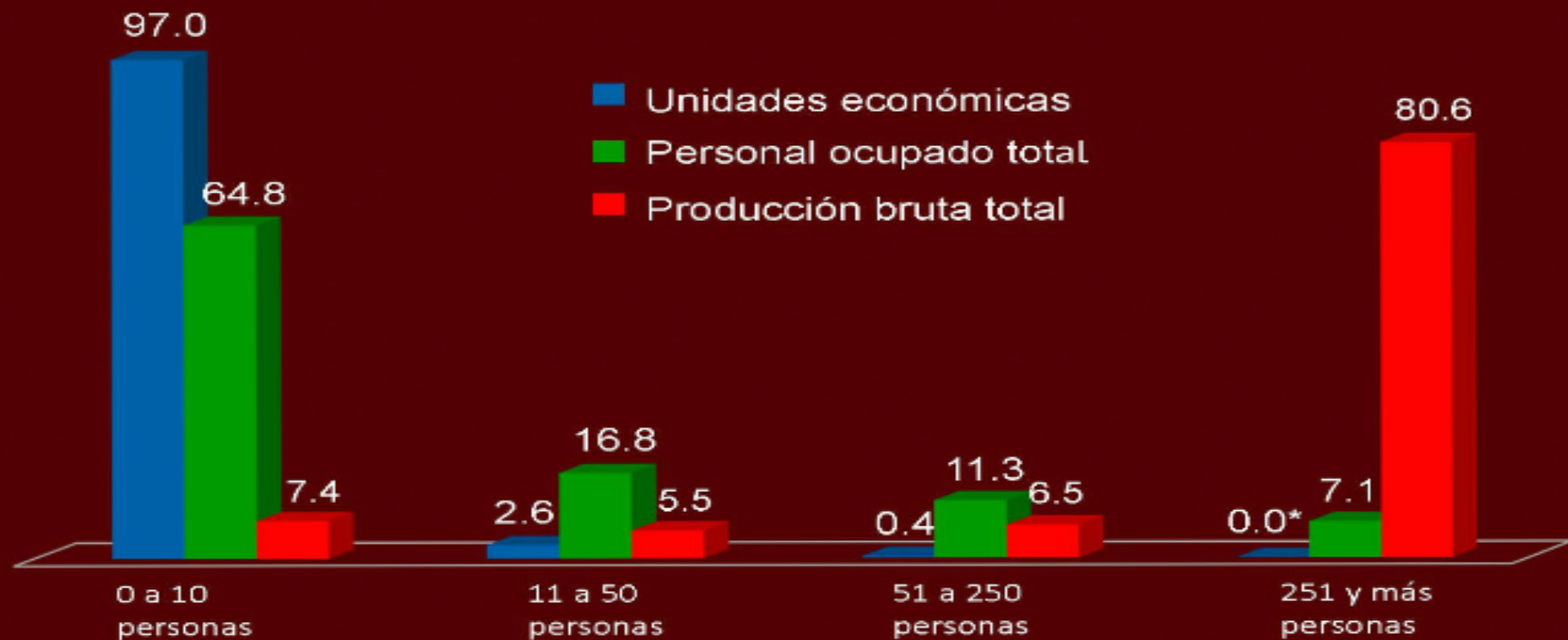
Fuente: INEGI. SCNM. Indicador Trimestral de la Actividad Económica Estatal (ITAEE).  
Serie 2013-2014. Al segundo trimestre de 2014.



2.- La economía está caracterizada por establecimientos pequeños y una creciente concentración de la actividad económica.



## Tenemos un sector económico caracterizado por negocios pequeños de baja productividad...



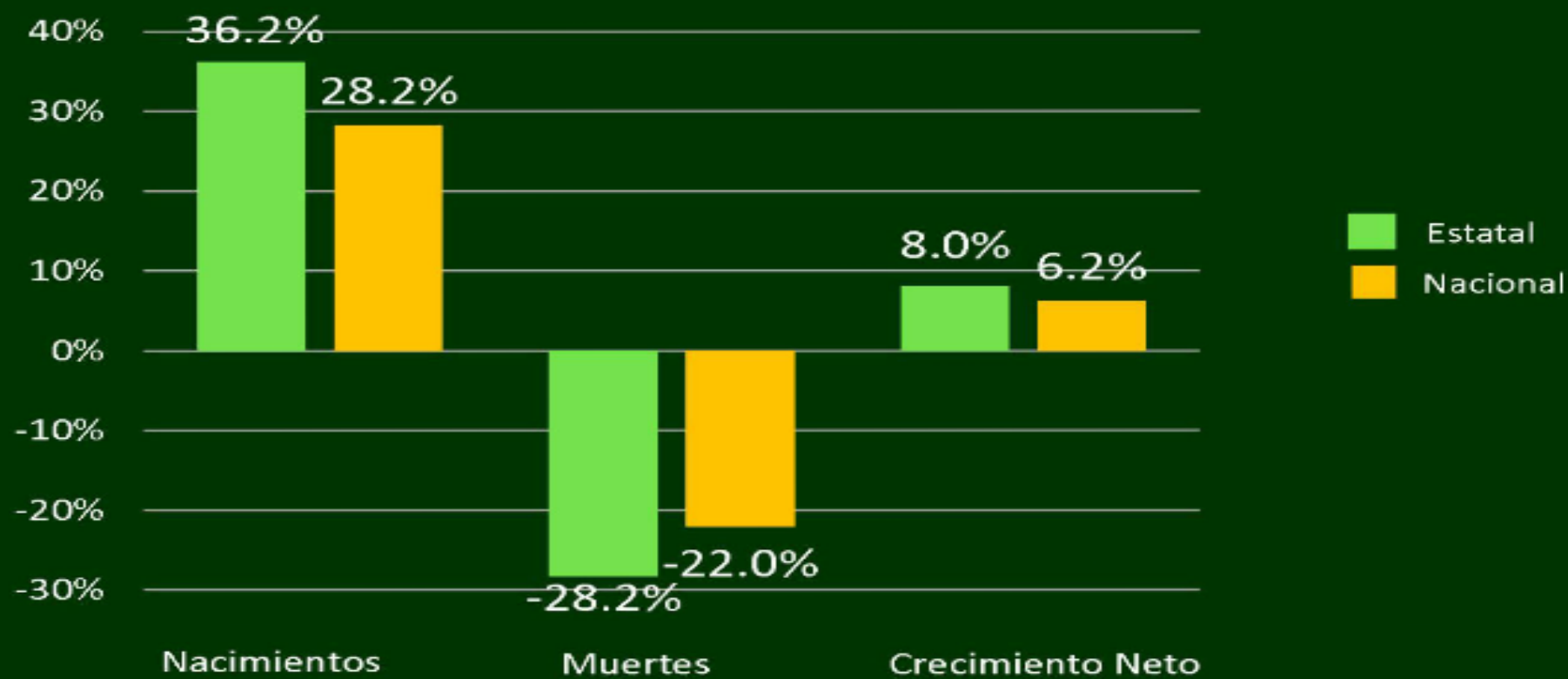
Fuente: Censos Económicos Chiapas, 2009

\*0.035%: menos de 100 Unidades Económicas

# Muchas empresas se crean y otras desaparecen...

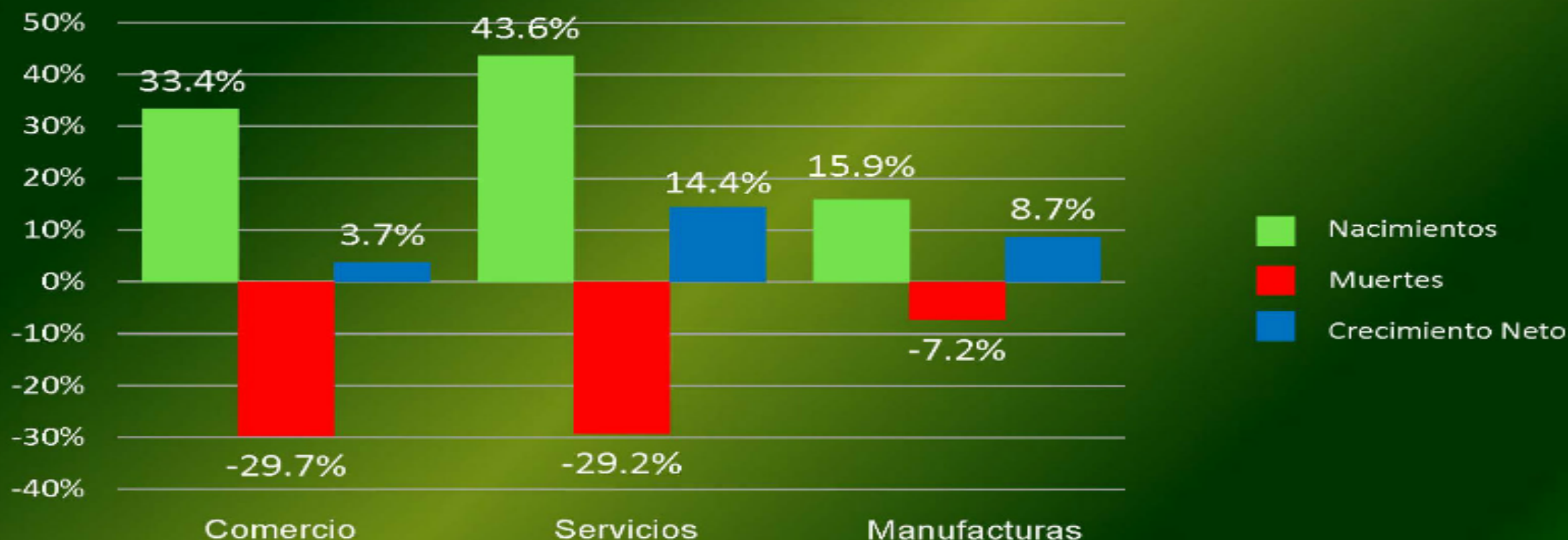
Demografía de los establecimientos

Nacimientos y muertes en el periodo  
2009 – 2012...



# Mayor dinámica en establecimientos comerciales y de servicios...

Nacimientos y muertes en el periodo  
2009 – 2012



# El monto de las exportaciones de Chiapas es bajo.

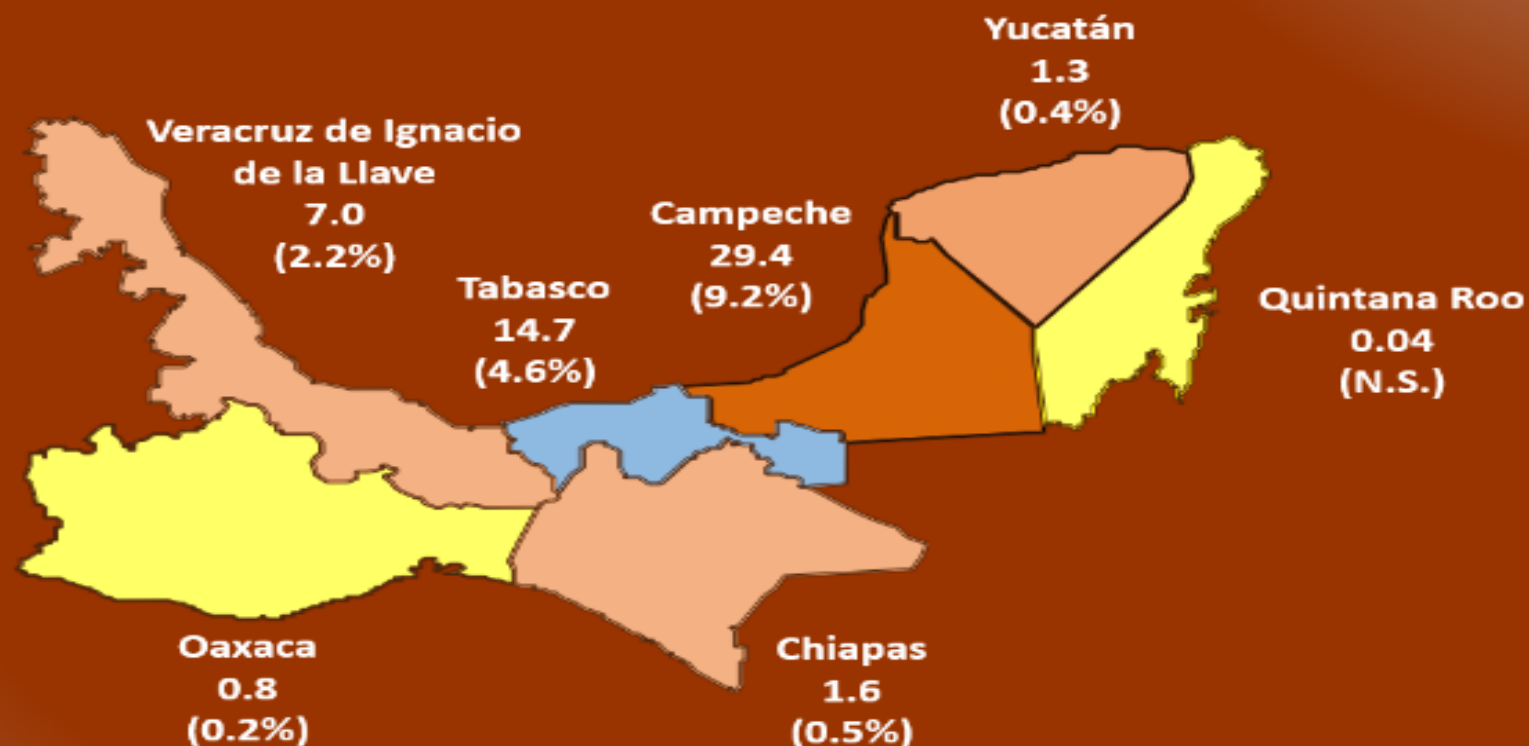
Entidades Federativas por estratos de exportación  
2012



Fuente: INEGI. Exportaciones por Entidad Federativa 2012.  
No se incluye al Sector Agropecuario.

## El cuarto lugar en la zona Sur-Sureste.

Exportaciones de las Entidades Federativas de la Zona Sur-Sureste, 2012  
(Miles de millones de dólares)



N.S. No significativo

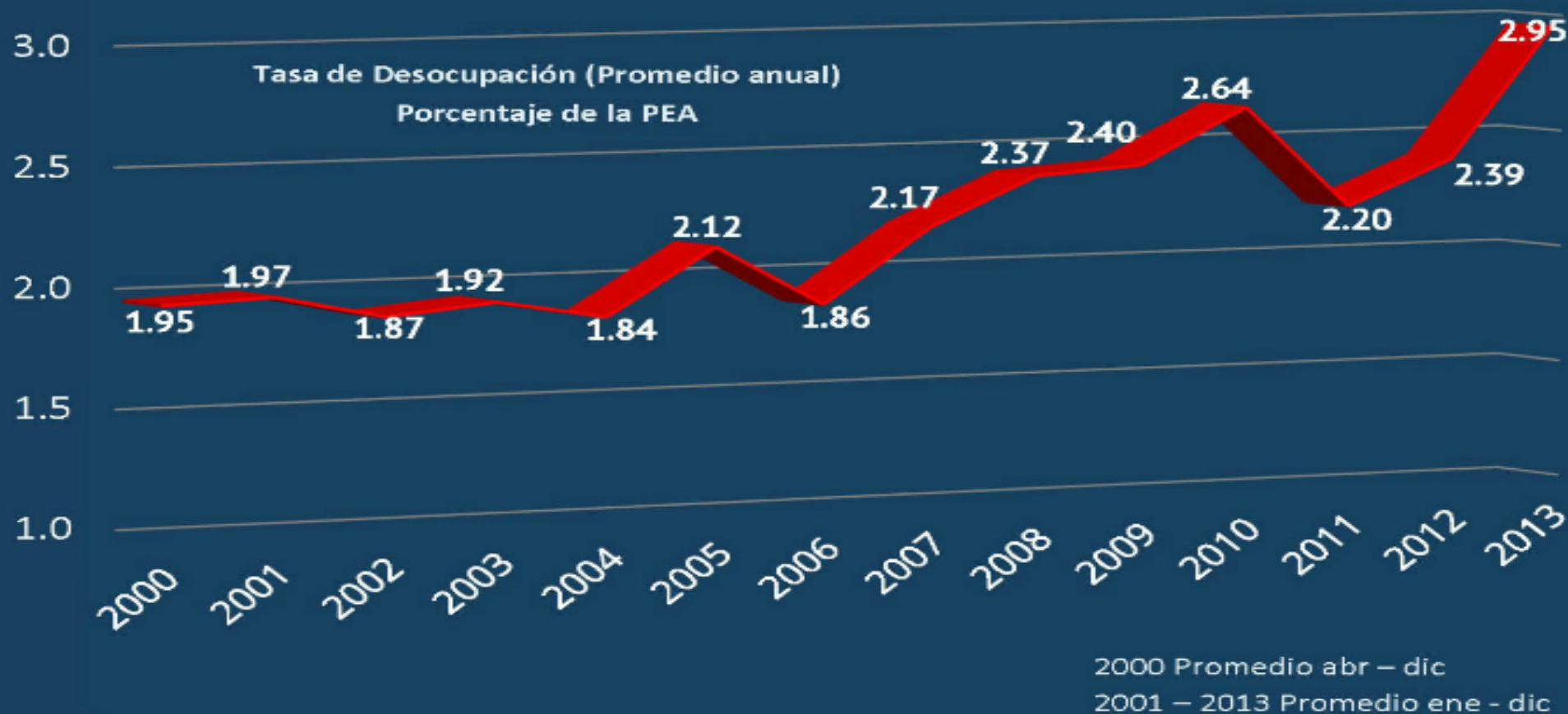
Fuente: INEGI. Exportaciones por Entidad Federativa 2012.

No se incluye al Sector Agropecuario.

**3.- El mercado de trabajo  
tiene serios problemas  
estructurales.**



## La tasa de desocupación en Chiapas ha aumentado en los últimos años



Fuente: INEGI. Encuesta Nacional de Ocupación y Empleo.  
Serie desestacionalizada



# Si bien se ha incrementado, es de las más bajas en el contexto nacional...



Fuente: INEGI. Encuesta Nacional de Ocupación y Empleo.  
Serie desestacionalizada.

2000 Promedio abr – dic  
2001 – 2013 Promedio ene - dic

# La principal razón, el tamaño de la informalidad en el mercado laboral...

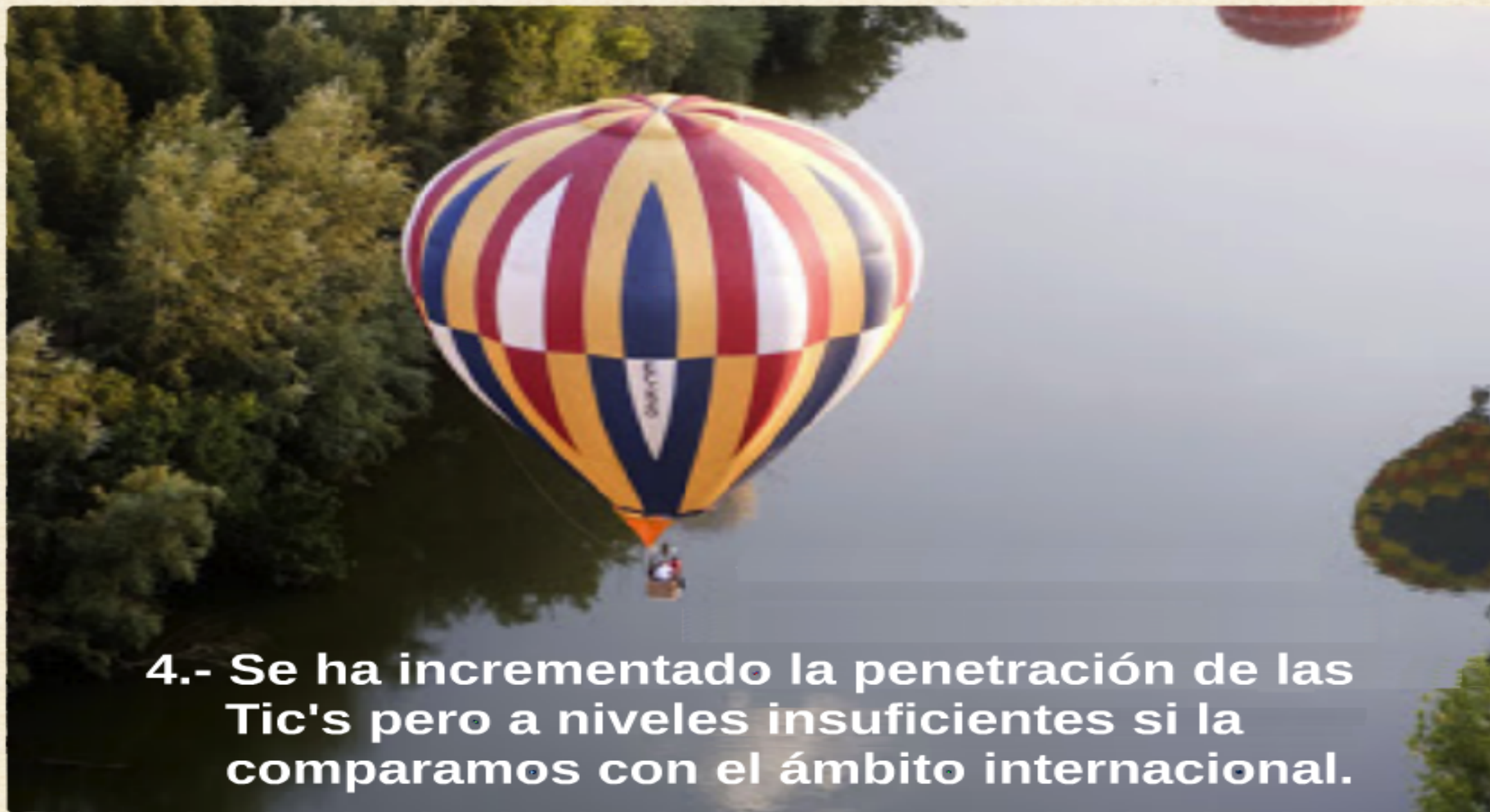


Fuente: INEGI. Encuesta Nacional de Ocupación y Empleo (ENOE), segundo trimestre de 2014

# Distribución geográfica de informalidad



Fuente: INEGI. Encuesta Nacional de Ocupación y Empleo (ENOE), segundo trimestre de 2014



**4.- Se ha incrementado la penetración de las Tic's pero a niveles insuficientes si la comparamos con el ámbito internacional.**

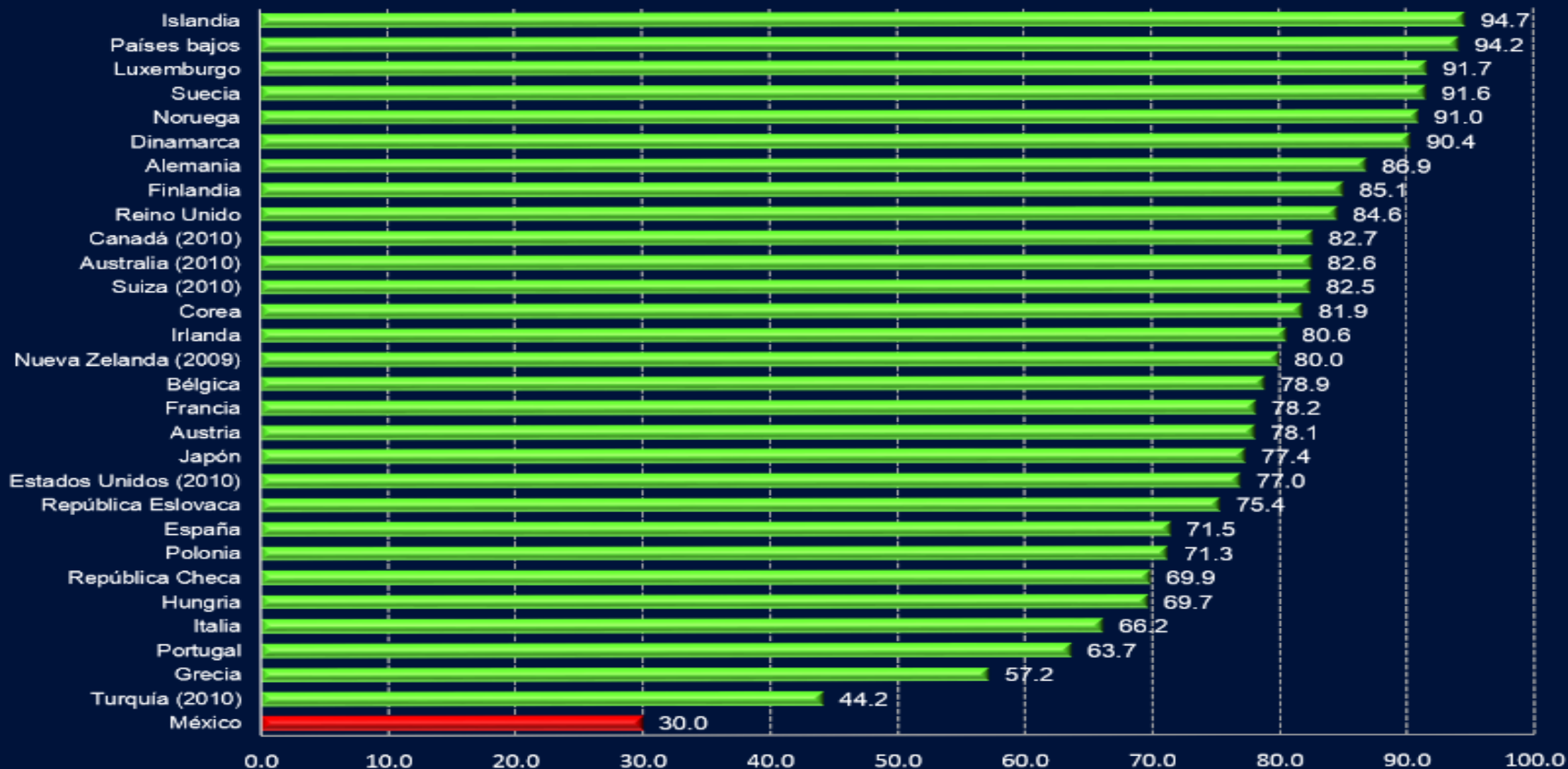
## En México se ha incrementado la penetración de las TIC's en los hogares...



Fuente: INEGI. Encuesta Nacional sobre Disponibilidad y Uso de Tecnologías de la Información en los Hogares

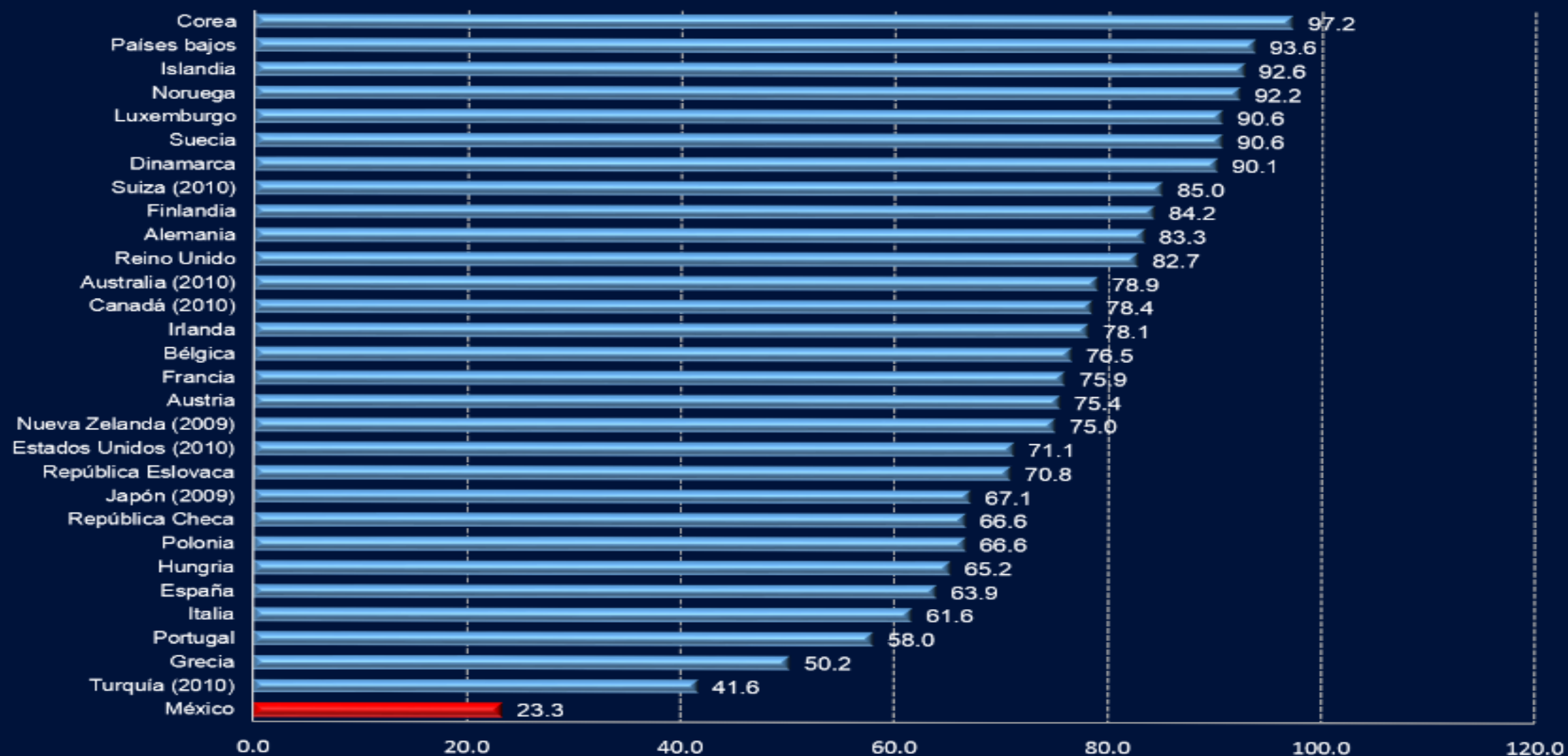
# Pero ha sido insuficiente cuando nos comparamos internacionalmente...

## Proporción de hogares con computadora en países de la OCDE, 2011



Fuente: OECD: OECD Key Indicators, junio de 2012.

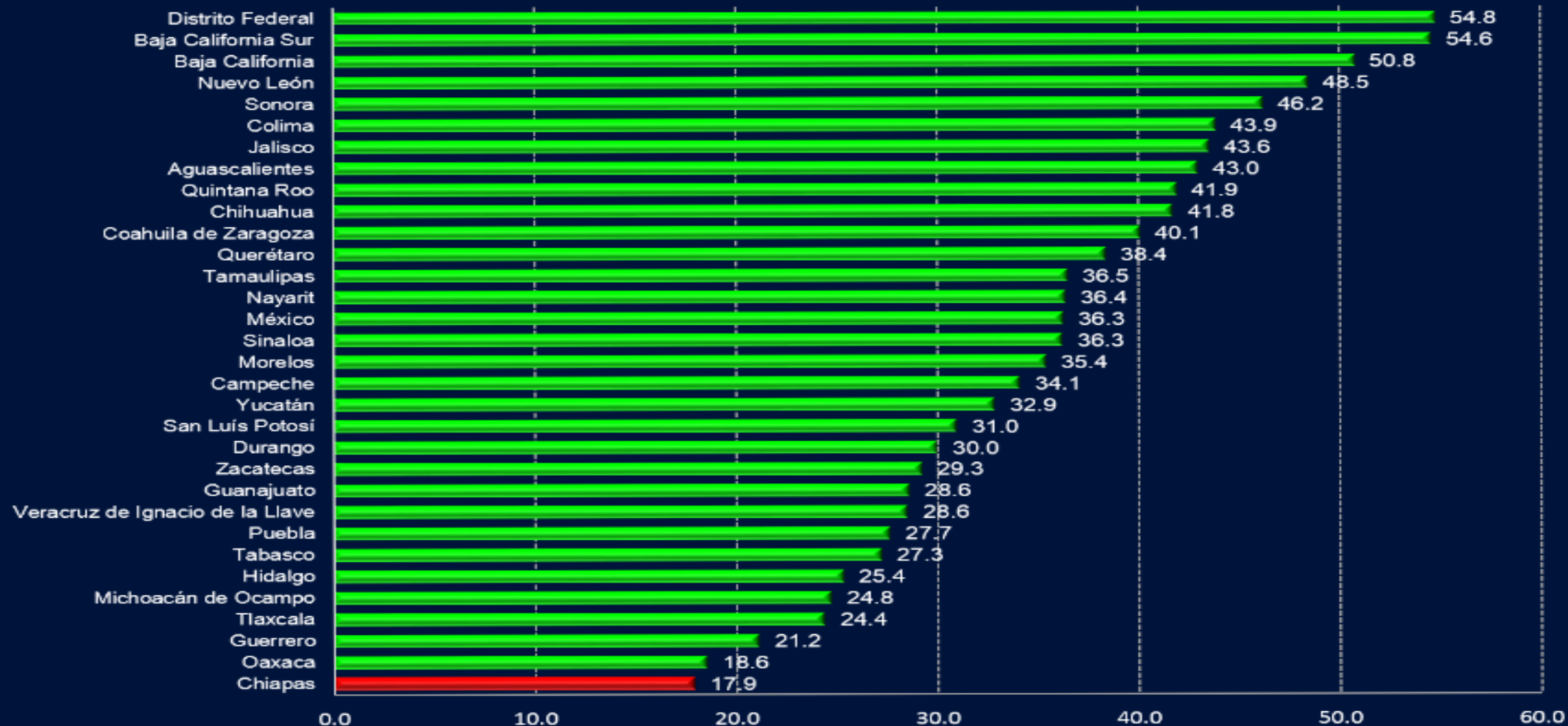
# Hogares con acceso a Internet, 2011...



Fuente: OECD: OECD Key Indicators, junio de 2012.

# ...por entidad federativa Chiapas presenta grandes desafíos

## Proporción de hogares con computadora, 2013

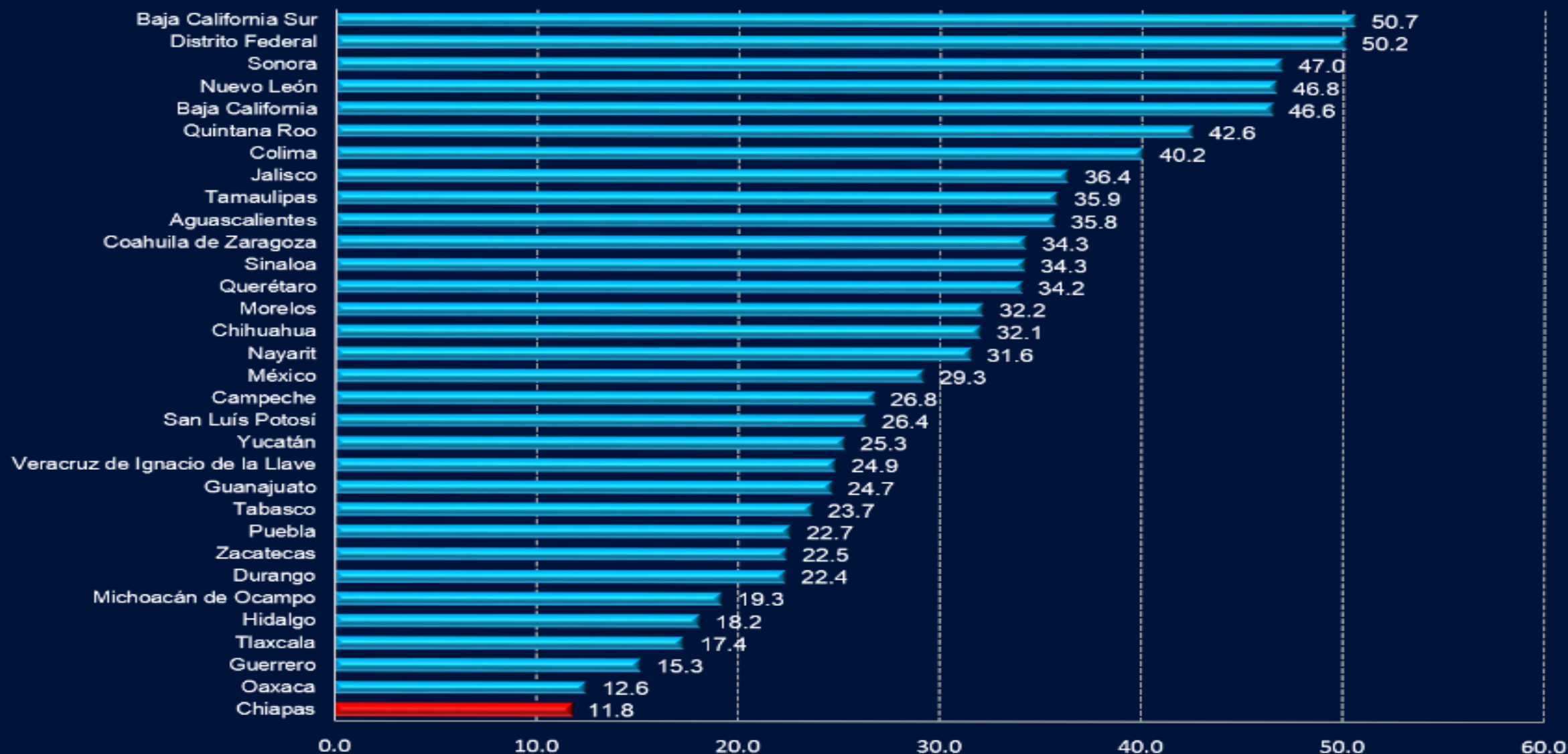


Fuente: INEGI. Encuesta Nacional sobre Disponibilidad y Uso de Tecnologías de la Información en los Hogares

Fecha de actualización: 22 de mayo de 2013




# Hogares con acceso a Internet, 2013...



Fuente: INEGI. Encuesta Nacional sobre Disponibilidad y Uso de Tecnologías de la Información en los Hogares

Fecha de actualización: 22 de mayo de 2013

A wide-angle photograph of a vast field of colorful ranunculus flowers in shades of red, pink, yellow, and white. In the upper left corner, a hot air balloon with a colorful striped pattern is visible against a bright blue sky with scattered white clouds. A single tree stands in the distance on the horizon. The entire image is framed by a white, torn-edge border.

## 5.-Participación de la mujer en el mercado de trabajo.

# La participación de la mujer en el mercado de trabajo...

## Tasa de participación femenina

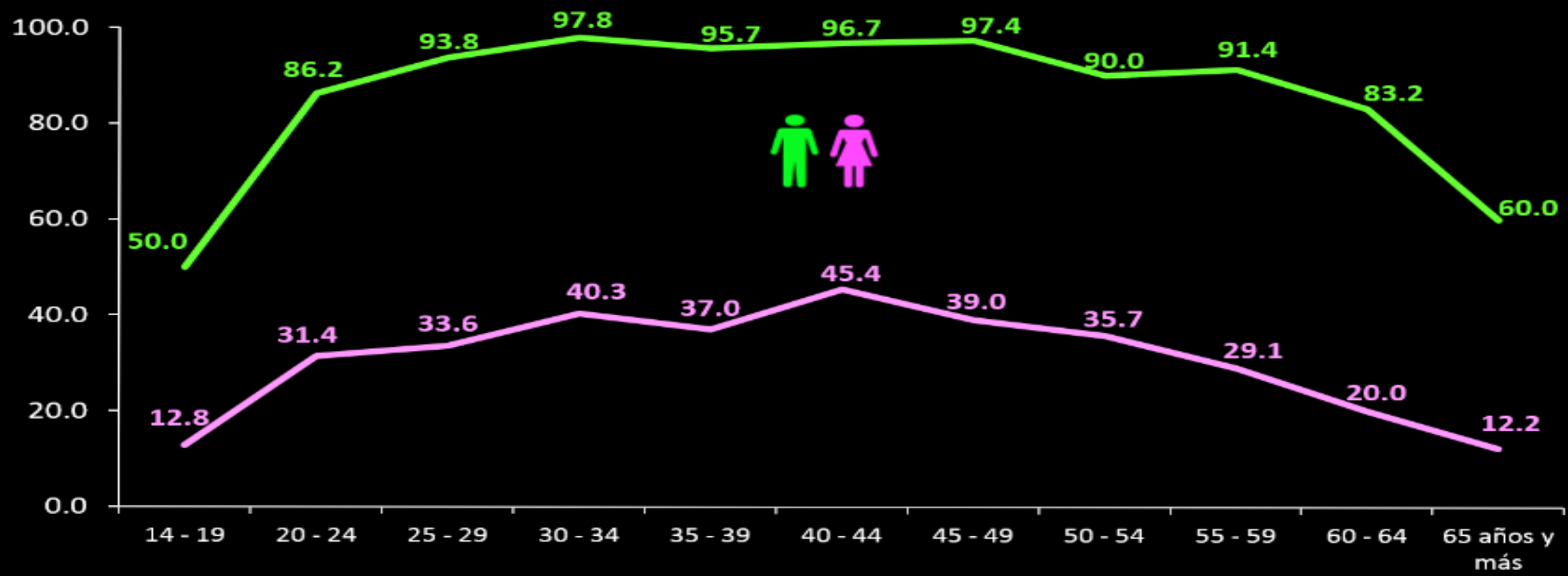
(Segundos trimestres)



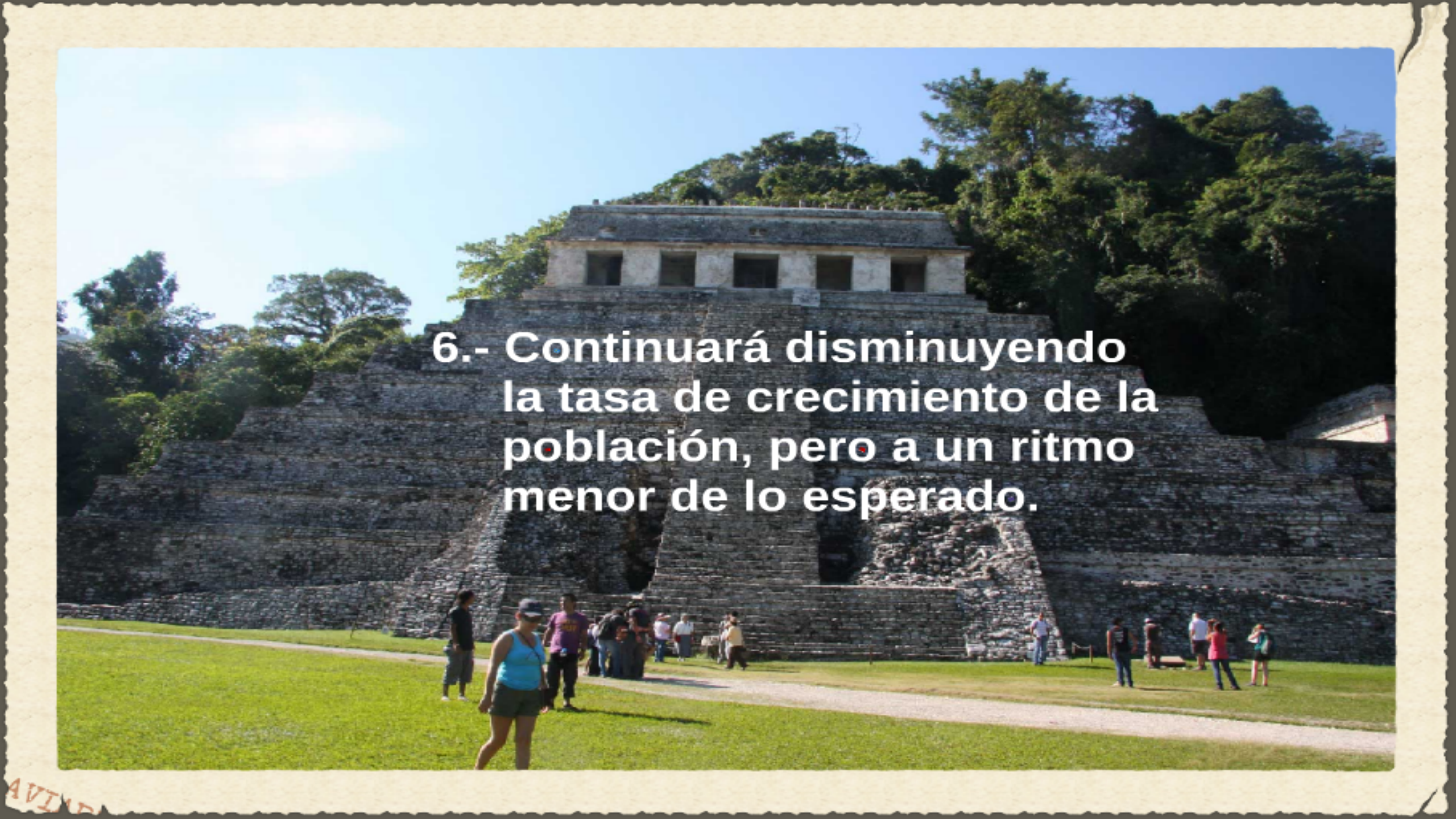
Fuente: INEGI. Encuesta Nacional de Ocupación y Empleo (ENOE), 2005-2013

...es significativamente menor que la del género masculino...

Tasa de participación por edad y sexo

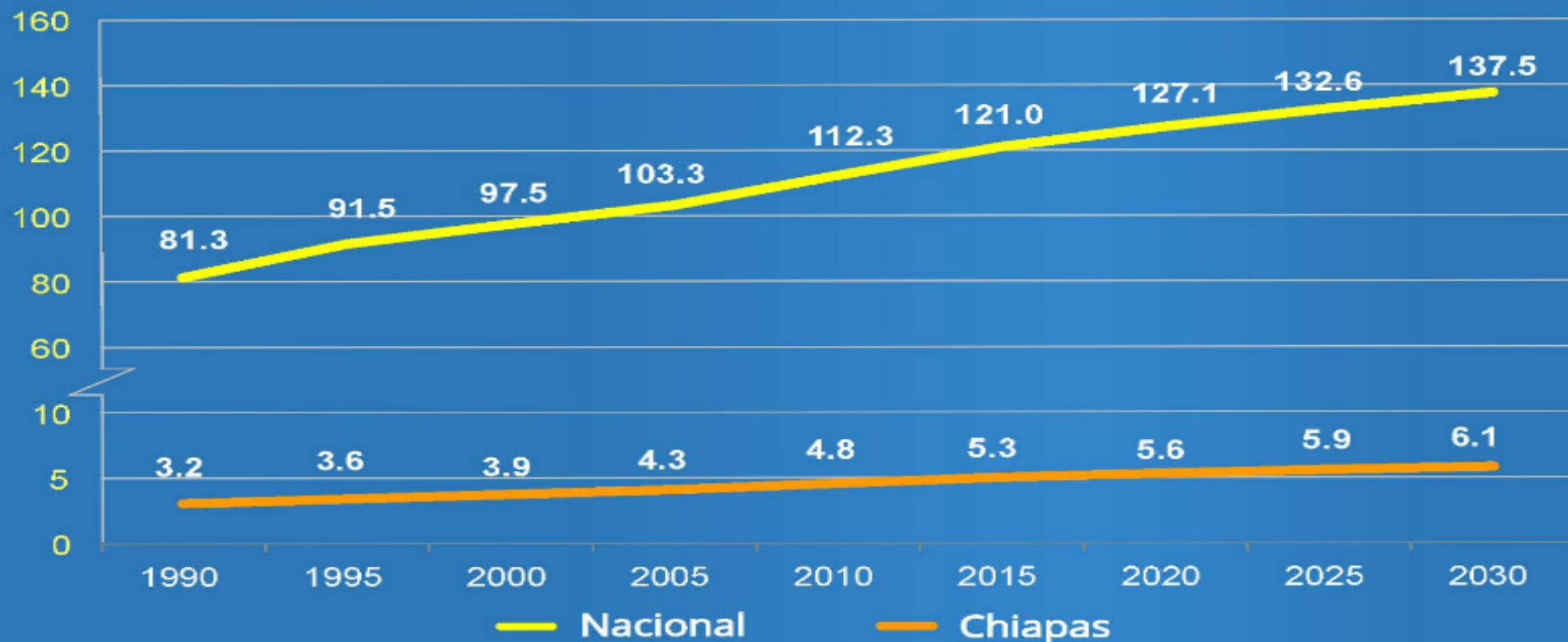


Fuente: INEGI. Encuesta Nacional de Ocupación y Empleo (ENOE), segundo trimestre de 2014

A photograph of the Temple of the Inscriptions at Palenque, Mexico. The temple is a large, multi-tiered stone structure with a prominent staircase leading up to a platform with five doorways. The temple is set against a backdrop of dense green trees and a clear blue sky. In the foreground, a group of people is walking on a paved path that runs alongside a well-maintained green lawn. The text "6.- Continuará disminuyendo la tasa de crecimiento de la población, pero a un ritmo menor de lo esperado." is overlaid in white on the right side of the image.

6.- Continuará disminuyendo la tasa de crecimiento de la población, pero a un ritmo menor de lo esperado.

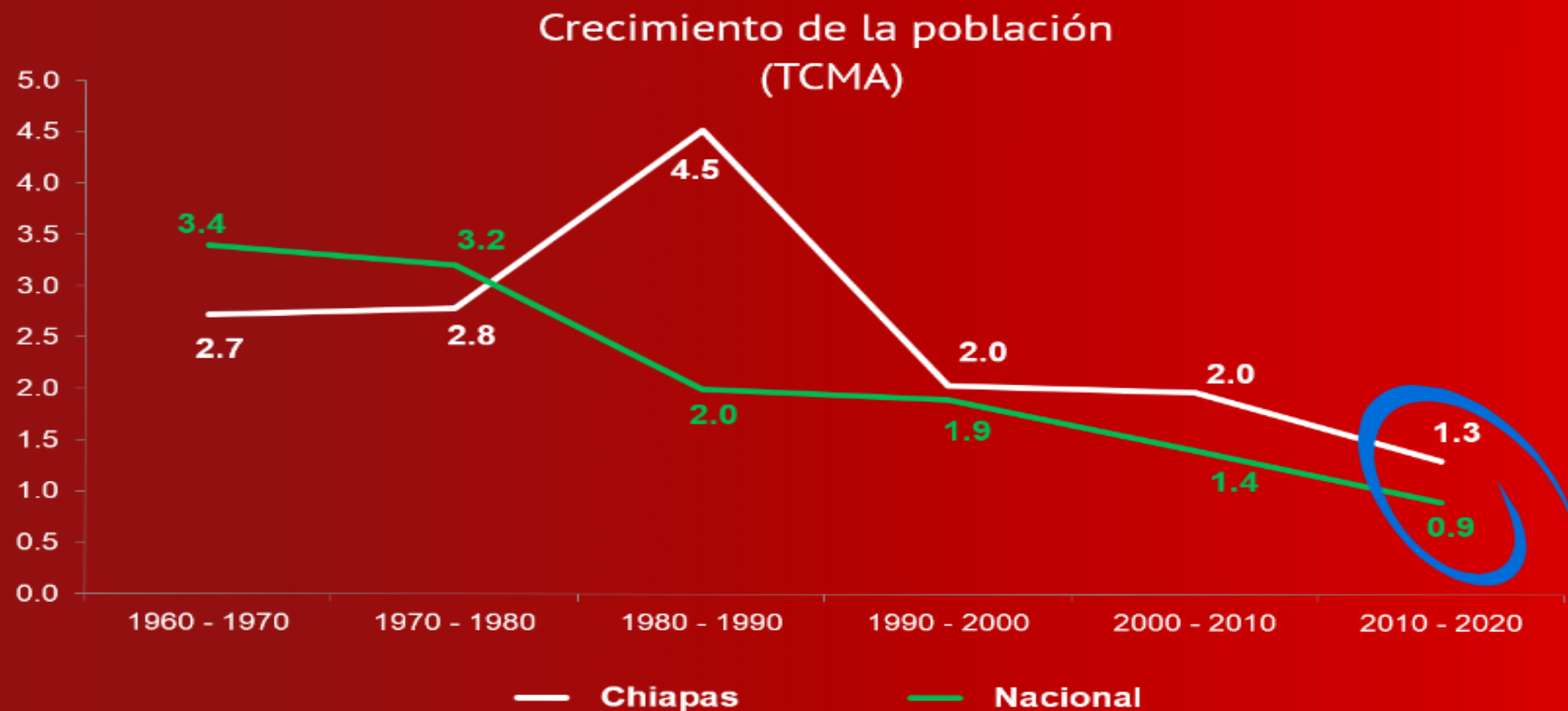
## La población en México y en Chiapas continúa creciendo...



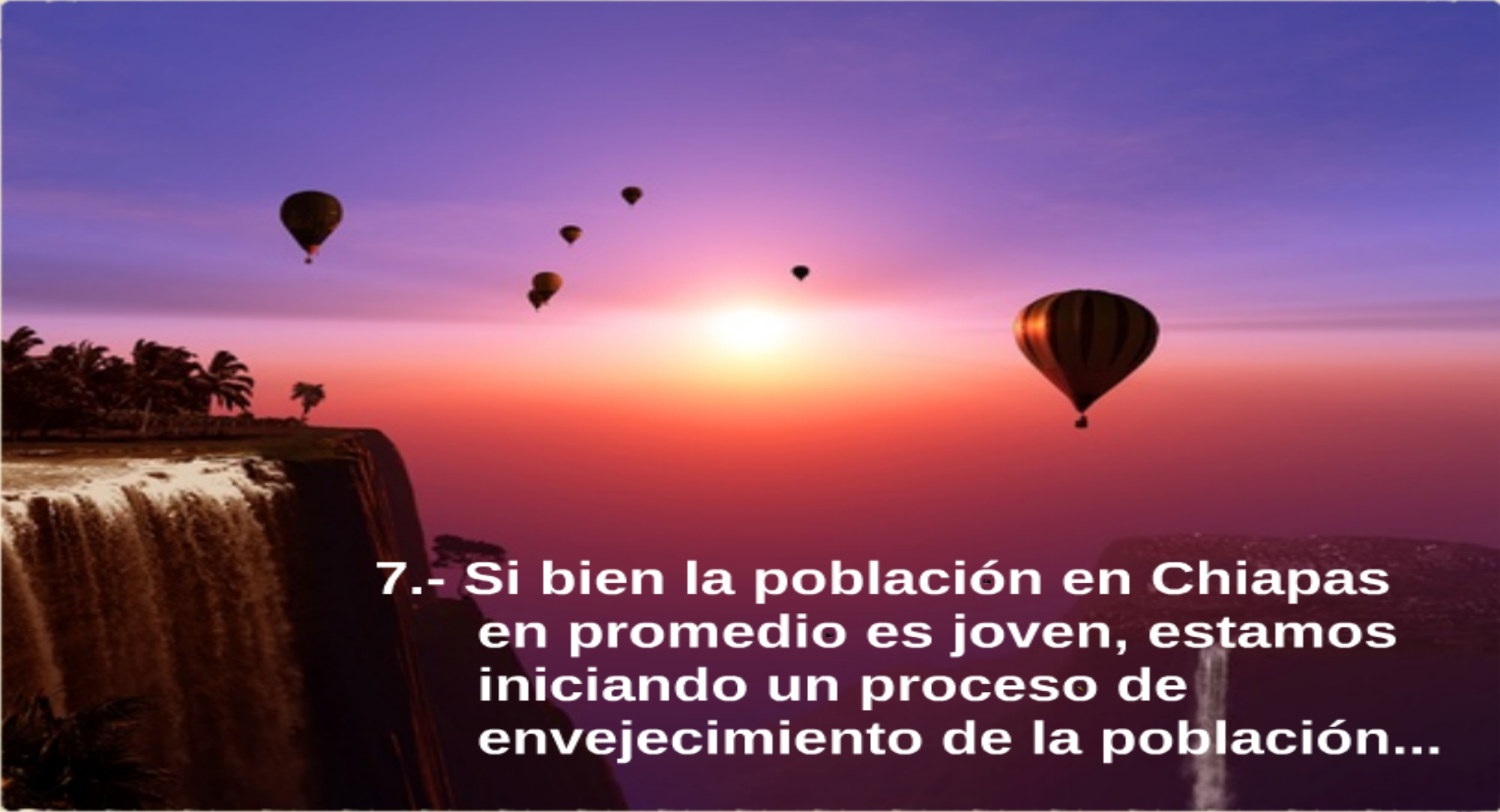
Fuente: INEGI. Censos de Población y Vivienda 1990-2010  
CONAPO. Proyecciones de la Población de México. Base 2010-2050  
CONAPO. Proyecciones de la Población de Chiapas. Base 2010-2030

**Se estima que la población continuará creciendo hasta el año 2030**

# Aunque a tasas menores de crecimiento...



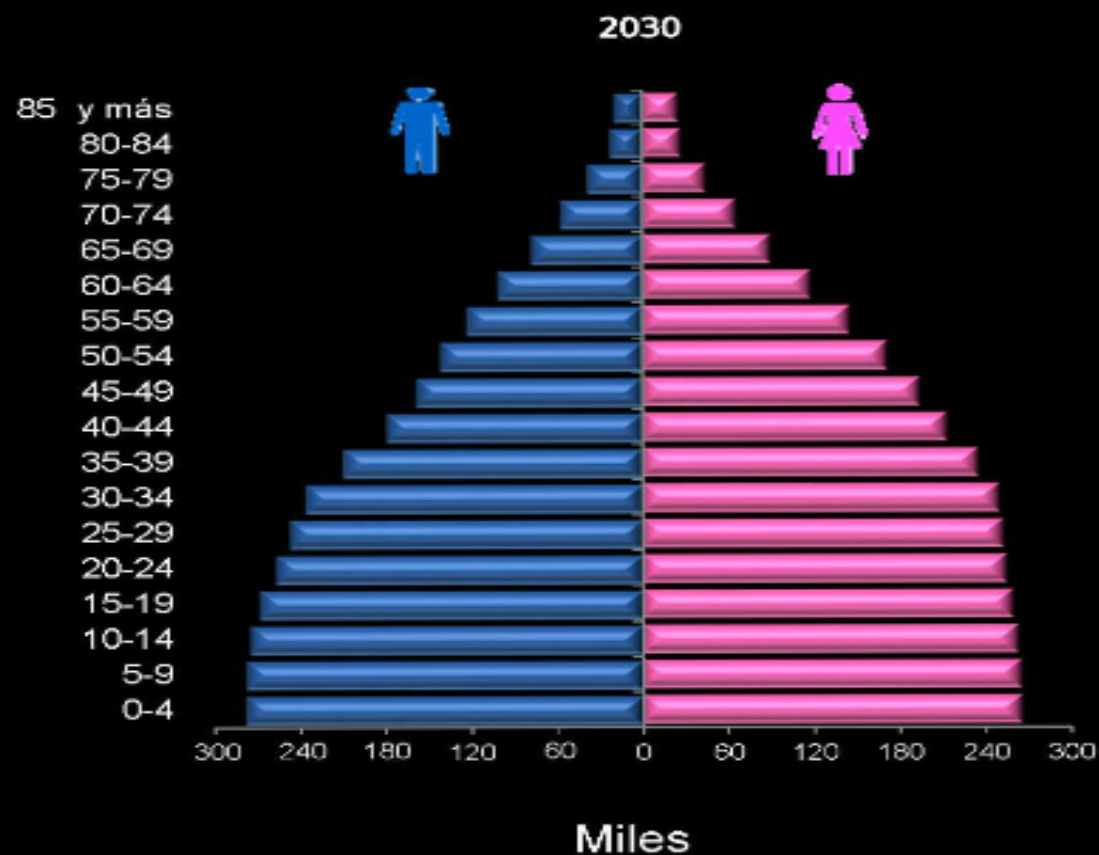
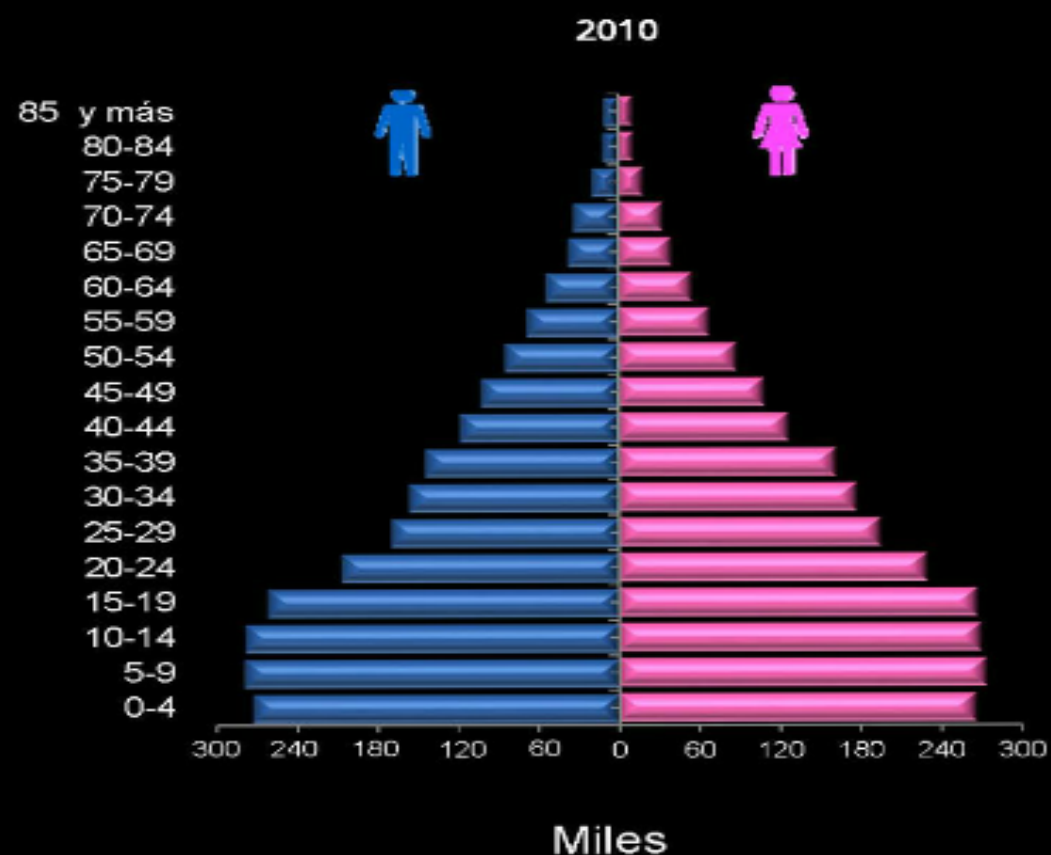
Fuente: INEGI. Censos de Población y Vivienda 1960-2010  
CONAPO. Proyecciones de la Población. Base 2010-2050

A scenic photograph of a waterfall at sunset. The sun is low on the horizon, creating a vibrant orange and red glow. Several hot air balloons are floating in the sky, silhouetted against the bright light. The waterfall is on the left side of the frame, and palm trees are visible in the background. The entire image is framed by a white border with a scalloped edge.

**7.- Si bien la población en Chiapas en promedio es joven, estamos iniciando un proceso de envejecimiento de la población...**



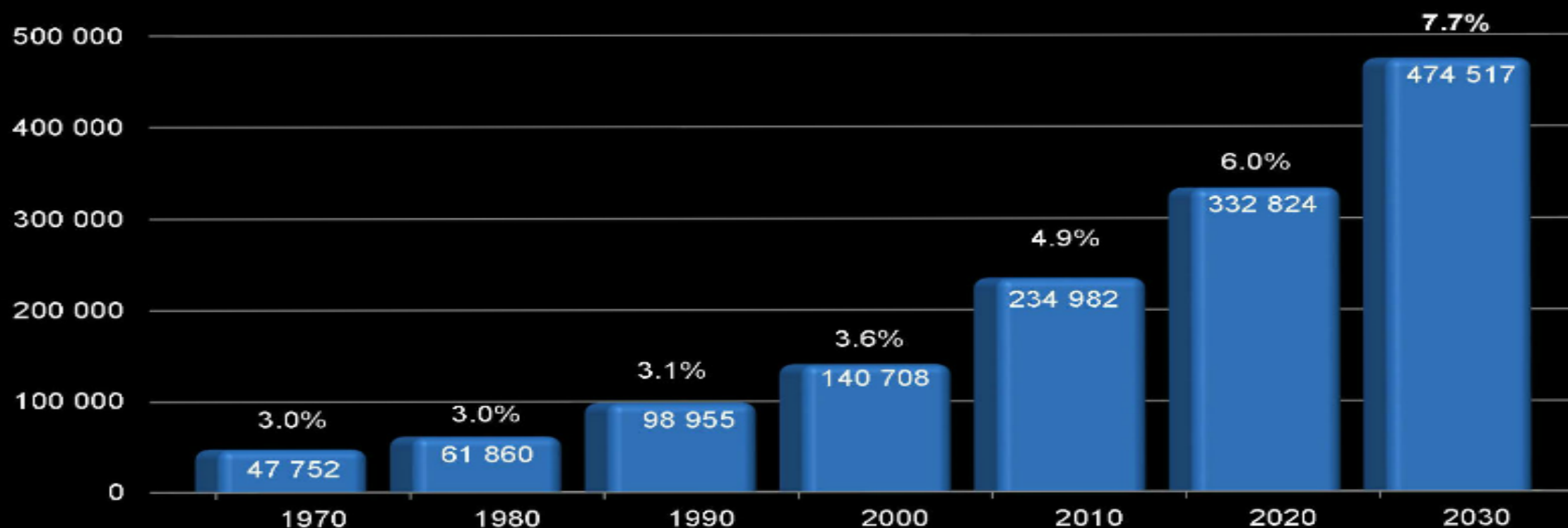
# La estructura de la población por edad seguirá cambiando...



Fuente: INEGI. Censo de Población y Vivienda 2010


CONAPO. Proyecciones de la Población de Chiapas. Base 2010-2030

## Lo anterior acompañado de un incremento de la población de 65 años y más...



Fuente: INEGI. Censos de Población y Vivienda 1970-2010  
CONAPO. Proyecciones de la Población de Chiapas. Base 2010-2030

...de éstas, 255 996 serán mujeres y 218 521 serán hombres

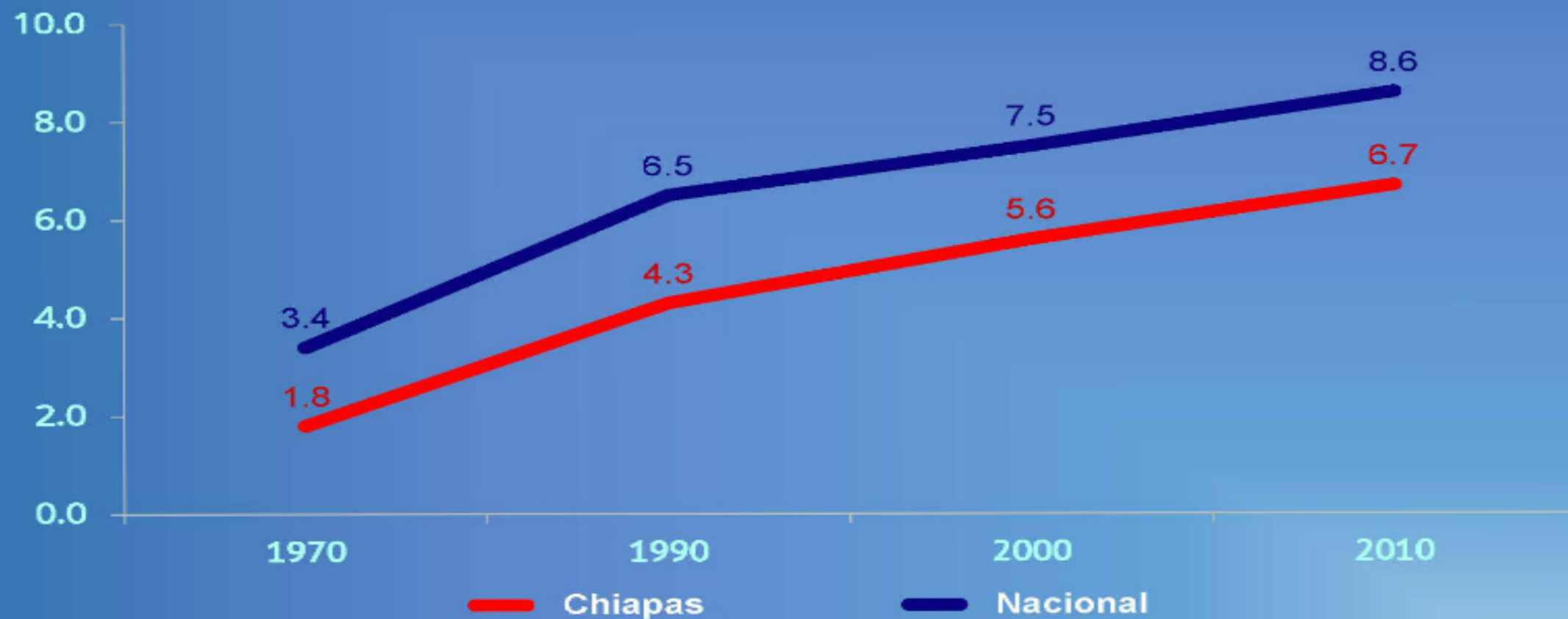


**8.- Se ha incrementado la escolaridad**

**... Pero no a los niveles  
que requerimos para  
competir.**

# Se ha dado un incremento en la escolaridad...


GRADO PROMEDIO DE ESCOLARIDAD DE LA POBLACIÓN DE 15 AÑOS Y MÁS



Fuente: INEGI. Censos de Población y Vivienda 1970 - 2010

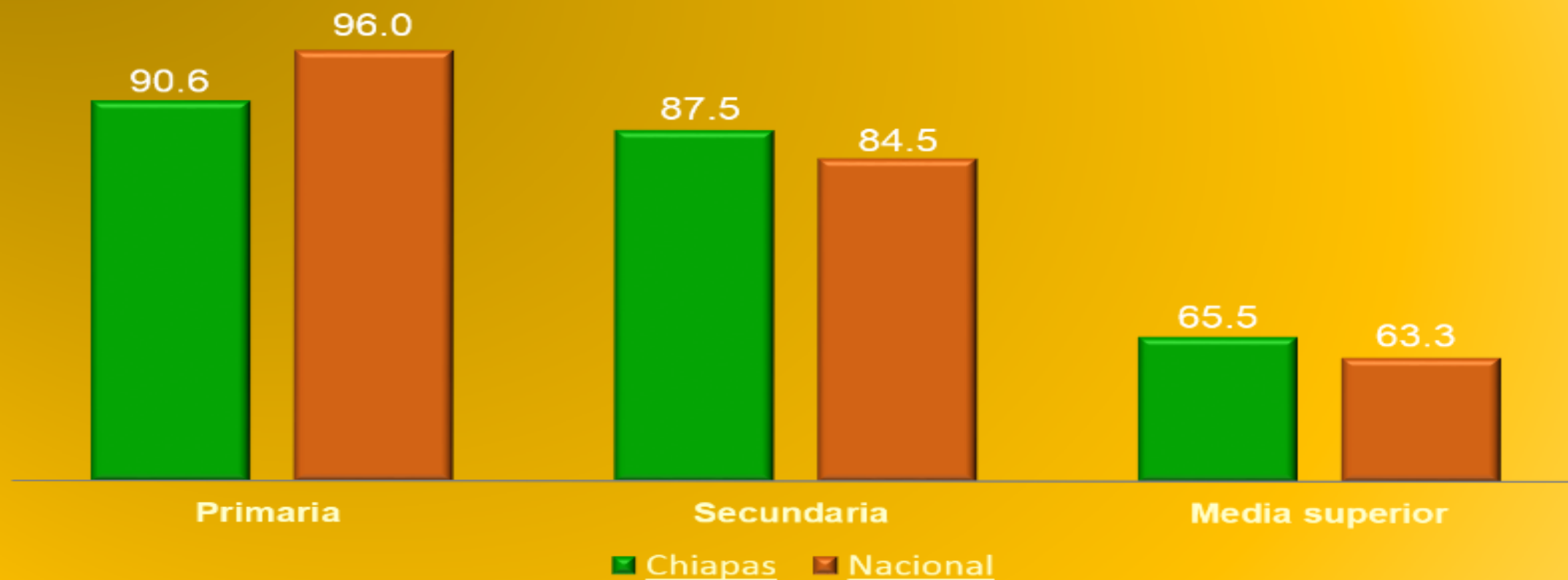
# Aunque insuficiente cuando la comparamos a nivel nacional...

Grado promedio de escolaridad, 2010  
(Población de 15 y más años)



y con grandes retos en la educación...

Eficiencia terminal por nivel de escolaridad



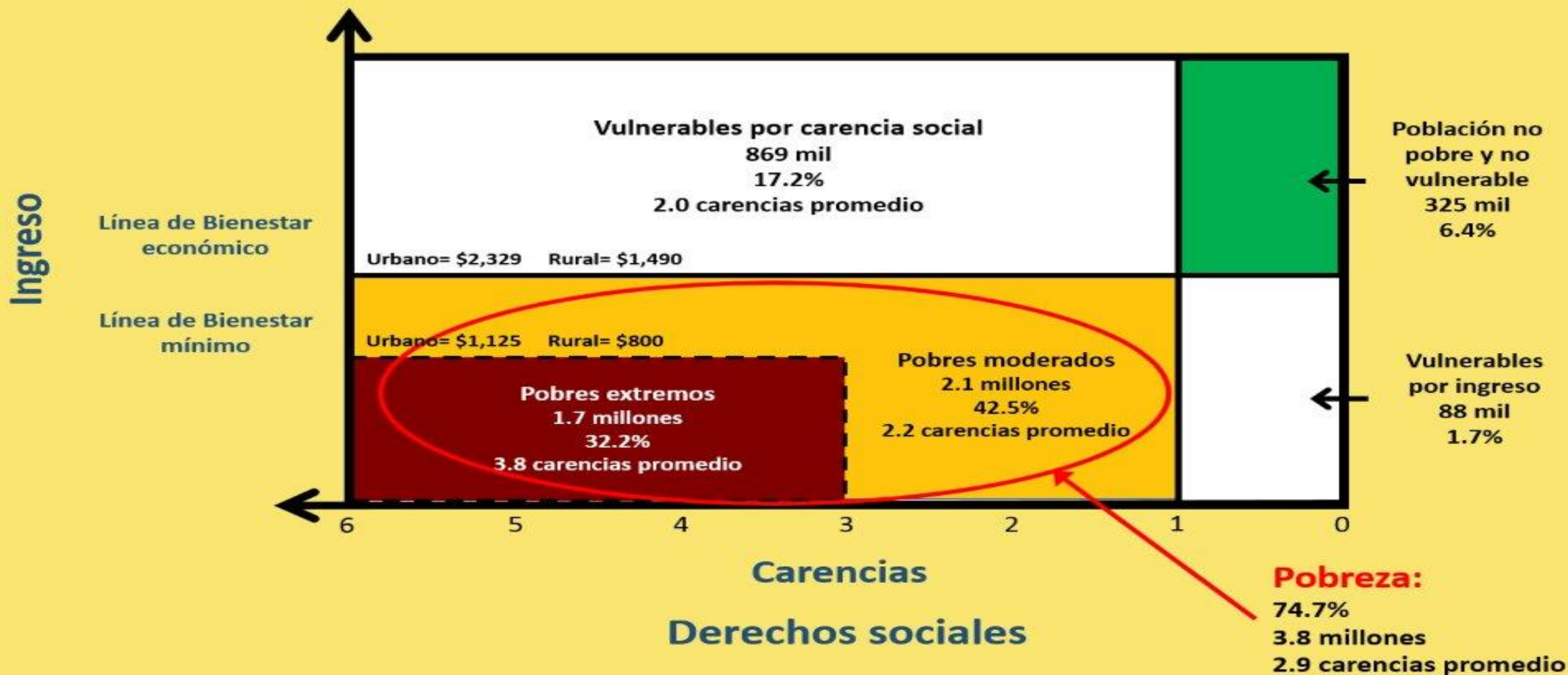
Fuente SEP: Sistema Educativo de los Estados Unidos Mexicanos, Principales Cifras, ciclo escolar 2012-2013.



**10.- La pobreza  
continúa a niveles  
inaceptables...**

# Chiapas

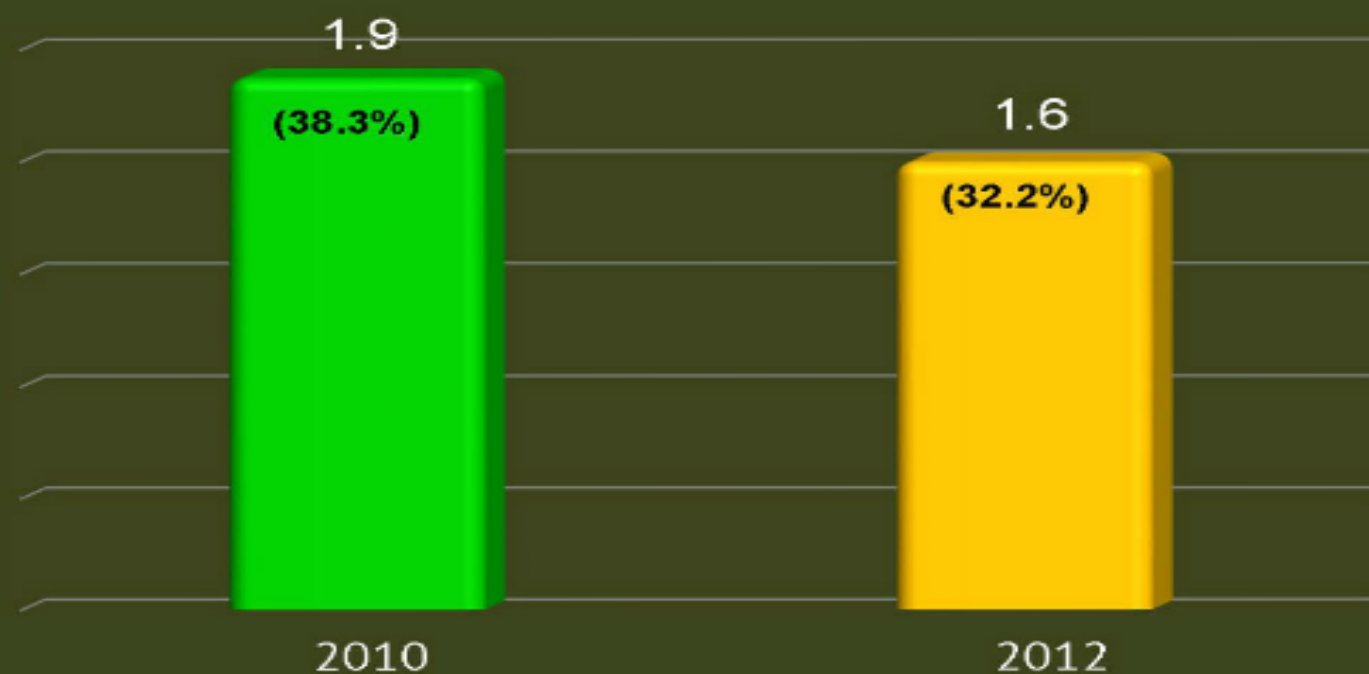
## Indicadores de Pobreza, 2012





## Pobreza extrema 2010-2012

(Millones de personas y porcentaje)




Fuente: Estimaciones del CONEVAL con base en el MCS-ENIGH 2010 y 2012

# 11.- La inseguridad...



## 19.3% de los hogares de Chiapas tuvieron al menos una víctima de algún delito durante 2013...



En el nivel nacional, el porcentaje de hogares con víctimas de algún delito fue de 33.9%

Fuente: INEGI. ENVIPE (2014)

y el 26.6% de las unidades económicas fueron víctimas de al menos un delito durante 2011...

**Prevalencia delictiva en unidades económicas 2011**



**En el nivel nacional, 37.4% fue víctima de algún delito**



Fuente: INEGI. ENVE (2012)

# El crecimiento urbano...





INSTITUTO NACIONAL  
DE ESTADÍSTICA Y GEOGRAFÍA

*Diciembre, 2014*

# Megatendencias

del Chiapas de hoy

