

2ª REUNIÓN ORDINARIA DEL COMITÉ ESTATAL DE INFORMACIÓN ESTADÍSTICA Y GEOGRÁFICA DE CHIAPAS

5 de diciembre 2018





1. Registro, lista de asistencia y declaración de quórum legal para sesionar





2. Lectura y aprobación en su caso, del orden del día.





Orden del día

1. Registro, lista de asistencia y declaración de quórum legal para sesionar.
2. Lectura y aprobación en su caso, del orden del día.
3. Mensaje de Bienvenida a cargo del INEGI.
4. Mensaje de apertura y objetivos de la reunión, a cargo de la Secretaría de Hacienda
5. Informe de avance del Grupo Técnico de Trabajo del Sistema de Información Territorial y Urbano (SITU)
6. Informe de avance del Grupo Técnico de Trabajo para el desarrollo de la Oficina Virtual de Información Económica (OVIE)
7. Informe de avance del Grupo Técnico de Trabajo de Información para el Ordenamiento Territorial
8. Informe de Actualización de la Plataforma Geoweb Chiapas en 2018
9. Presentación de Nueva Información en el sitio web del CEIEG con motivo de la planeación estatal y municipal
10. Nuevos documentos de la Agenda 2030 para el Desarrollo Sostenible para la planeación estatal
11. Asuntos generales.
12. Lectura y firma de acuerdos.

3. Mensaje de Bienvenida a cargo del INEGI





4. Mensaje de apertura y objetivos de la reunión, a cargo de Subsecretario de Planeación de la Secretaría de Hacienda



5. Informe de avance del Grupo Técnico de Trabajo del Sistema de Información Territorial y Urbano (SITU)





GOBIERNO DEL
ESTADO DE CHIAPAS



Sistema de Información Territorial y Urbana en el marco de la Ley de Asentamientos Humanos, Ordenamiento Territorial y Desarrollo Urbano del Estado de Chiapas.

Diciembre de 2018

Introducción

“La creciente necesidad de **actores públicos y privados** de tomar decisiones y gestionar un mayor número de variables territoriales en tiempos más reducidos y entornos complejos, aumentando las competencias y ofreciendo resultados, obliga a replantear algunos de los instrumentos de análisis territorial.

El uso de las nuevas tecnologías de la información y la comunicación agiliza la respuesta de los actores y facilita el proceso de toma de decisiones ante la evolución del contexto territorial, la velocidad del cambio impone la adopción de sistemas eficientes para promover el desarrollo territorial y socioeconómico, considerando los aspectos medio ambientales.

Los Sistemas de Información Territorial como soporte de gestión de la información y medio para la visualización y representación espacial de datos, son un **instrumento clave para la toma de decisiones en la planificación y gestión de un territorio**”.



PLANEACIÓN Y ORDENAMIENTO
TERRITORIAL



ACCIONES DE
URBANIZACIÓN



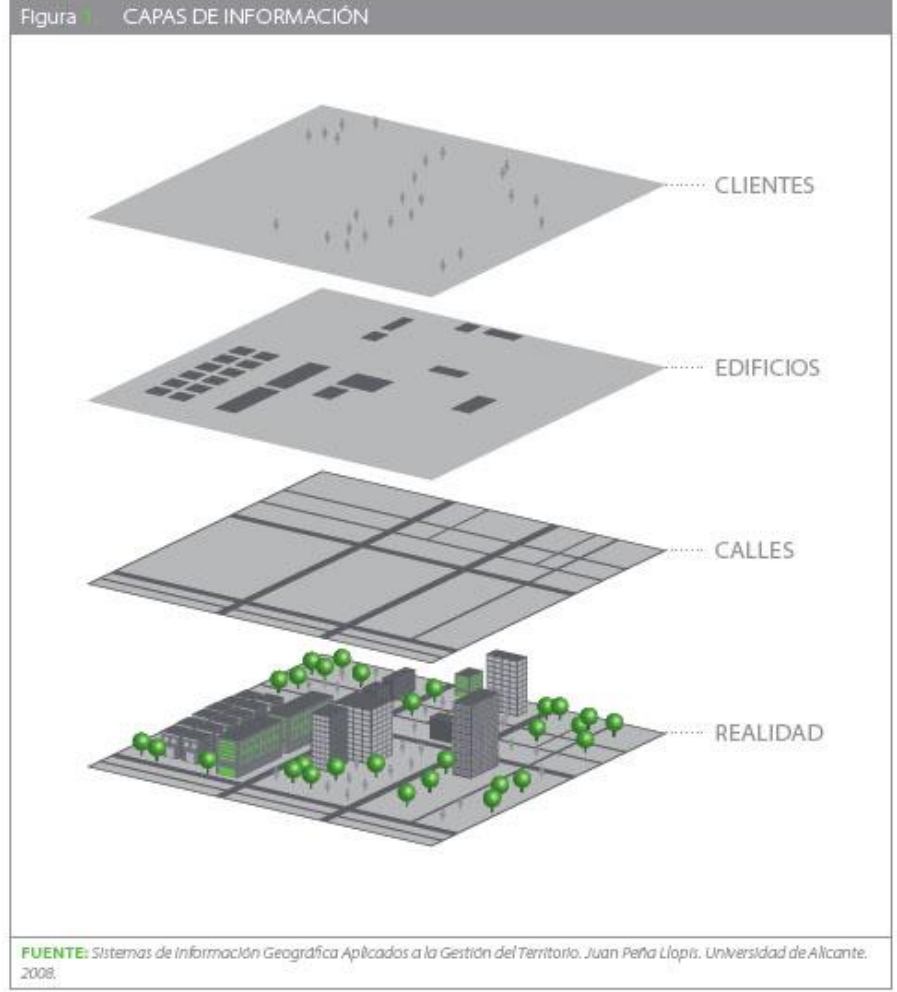
PROYECTOS TERRITORIALES
DE INVERSIÓN

Fuente: Fondo Multilateral de Inversiones, 2011. Diseño e implementación de sistemas de información territorial (SIT), Banco Interamericano de Desarrollo.





“Entendiendo al territorio como una construcción social dinámica, conformada por un conjunto de relaciones de diferente índole: social, institucional, política, cultural, ambiental, etc.”



Fuente: Fondo Multilateral de Inversiones, 2011. Diseño e implementación de sistemas de información territorial (SIT), Banco Interamericano de Desarrollo.





Funciones de un SIT



Organizar, almacenar, actualizar y difundir la información base y temática del territorial y su dinámica, como instrumento de apoyo para el análisis y la toma de decisiones en la gestión del territorio.



Marco Jurídico

Ley de Asentamientos Humanos, Ordenamiento Territorial y Desarrollo Urbano del Estado de Chiapas

Periódico Oficial No. 337, Tomo III. Decreto No. 036, 27 de Diciembre de 2017

Capítulo IV

Del Sistema Estatal de Información Territorial y Urbano

Artículo 143. Se crea el Sistema Estatal de Información Territorial y Urbano,...

- Tendrá por objeto organizar, actualizar y difundir la información e indicadores oficiales sobre el Ordenamiento Territorial y el Desarrollo Urbano en la entidad;
- Estará disponible para su consulta en medios electrónicos y se complementará con la información de otros registros e inventarios sobre el territorio estatal.
- Estará a cargo de la Subsecretaría de Planeación de la Secretaría de Hacienda, ... podrá celebrar acuerdos y convenios de coordinación y colaboración con los organismos públicos de los tres órdenes de gobierno competentes en la materia, así como con las asociaciones, instituciones y organizaciones de los sectores social y privado,...
- Formará parte de la Plataforma Nacional de Información,
- Deberá permitir el intercambio e interoperabilidad de la información e indicadores que produzcan las autoridades de los tres órdenes de gobierno e instancias de gobernanza metropolitana, relacionada con los Programas Nacional, Estatal y Municipal, así como lo relativo a las Zonas Metropolitanas, incluyendo las acciones, obras e inversiones en el territorio del Estado de Chiapas.
- El Sistema tendrá la función de ofrecer la información oficial al nivel de desagregación y escala que se requiera, de acuerdo a la capacidad tecnológica existente en los organismos públicos estatales y municipales competentes.





Marco Jurídico

- Se incorporarán a dicho sistema los informes y documentos relevantes derivados de actividades científicas, académicas, trabajos técnicos o de cualquier índole en materia de Ordenamiento Territorial y Desarrollo Urbano, realizados en la entidad por personas físicas o morales nacionales o extranjeras, para ello será obligatorio para todas las autoridades federales, estatales y municipales proporcionar copia de dichos documentos una vez que sean aprobados por la instancia que corresponda.

Artículo 144. La información contenida en el Sistema de Información Territorial y Urbano, servirá de base para la elaboración de los Programas.

Artículo 145. Las autoridades de los órdenes de gobierno estatal y municipal deberán incorporar en sus informes de gobierno, un rubro específico relacionado con el avance en el cumplimiento de los Programas, así como en la ejecución de los proyectos, obras, inversiones y servicios planteados en los mismos.

Para garantizar los procesos de información pública, transparencia y rendición de cuentas, las autoridades de los tres órdenes de gobierno deberán incorporar al Sistema Estatal de Información Territorial y urbano las autorizaciones, permisos y licencias de las acciones urbanísticas una vez que sean emitidas.





EJEMPLO ANALOGO: Jalisco 1

Sistema de Información Territorial Estatal en Línea - SITEL del Instituto de Información Estadística y Geográfica: Información geográfica que se produce en el estado de Jalisco a nivel estatal, regional y municipal

- Visualización de cartografía en línea.
- Catálogo de servicios WMS, WFS y WCS disponibles.
- Descargas de archivos.
- Aplicaciones en Google Maps.

2,500 capas de información que pueden consultarse en línea y publica
70 servicios Web (imágenes y cartografía vectorial a través de Internet).

WMS información ráster como imágenes de satélite y ortofotos

WFS Información vectorial

WCS permiten acceder a información ráster con valores asociados.

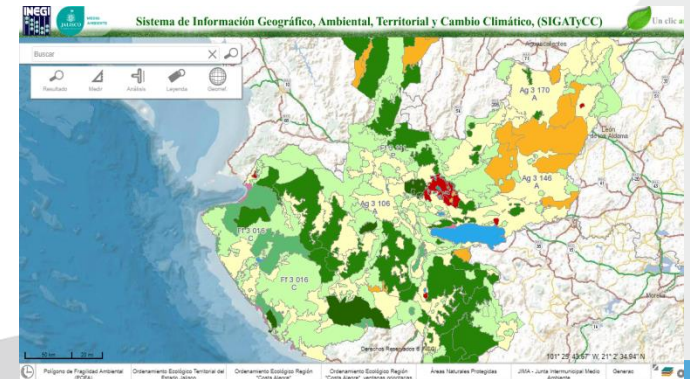


Jalisco 2

Sistema de información Geográfico Ambiental Territorial y Cambio Climático (SIGATyCC),

- Programa de Ordenamiento Ecológico Territorial
- Ordenamiento Ecológico del Estado de Jalisco
- Ordenamiento Ecológico Locales (municipales)
- Conservación y biodiversidad
- Áreas potenciales para el desarrollo de proyectos de reforestación y forestación
- Áreas Naturales Protegidas
- Sitios Humedales de Importancia Internacional, especialmente como Hábitat de Aves Acuáticas
- Red Hidrográfica
- Forestal y sustentabilidad
- Histórico de incendios 2008-2016
- Directorio Nacional de Unidades Económicas por Sector
- Protección y gestión ambiental
- Estaciones de monitoreo del aire
- Talleres acreditados
- Centros Autorizados para el Manejo de Residuos de Manejo Especial
- Juntas Intermunicipales
- Cambio climático
- Municipios más vulnerables al Cambio Climático en Jalisco

Otorga al ciudadano el acceso a la información geográfica con la que cuenta la SEMADET, para así tener las herramientas necesarias para que pueda hacer sus propios análisis respecto a los temas de su interés.





ALCANCES LOGRADOS





COLABORACION Y COORDINACION

- Coordinación entre la Dirección de Información Geográfica y Estadística de la Secretaria de Hacienda, la coordinación Estatal del INEGI y la dirección de Desarrollo Urbano de la SOPyC
- Instalación del **Grupo Técnico de Trabajo para el Sistema de Información Territorial y Urbana**, el 14 de Marzo de 2018.
- Se tiene la participación de 18 Instituciones u organismos gubernamentales Federales, Estatales, Municipales y Académicos
- Se han realizado 5 sesiones de trabajo y seguimiento al proceso

DEFINICIÓN DE LA INFORMACIÓN

De acuerdo a las aportaciones de los integrantes de grupo técnico se obtuvo información sobre que tipo de información debería tener y cual hay existente para el sistema, se definieron 4 clases para organizar la infraestructura de la organización de la información y el sitio web.

PLANEACION
TERRITORIAL

DESARROLLO
URBANO

DESARROLLO
ECONOMICO

DESARROLLO
SOCIAL

TIPOS DE INFORMACION

- INFORMACIÓN DOCUMENTAL
- INFORMACIÓN ESTADÍSTICA
- INFORMACIÓN GEOGRÁFICA
- INFORMACIÓN GRÁFICA

OTROS ENLACES DE INFORMACION
DISPONIBLE:

- CEIEG
- INEGI
- SEMAHN
- CONANP
- SITA (Municipal)



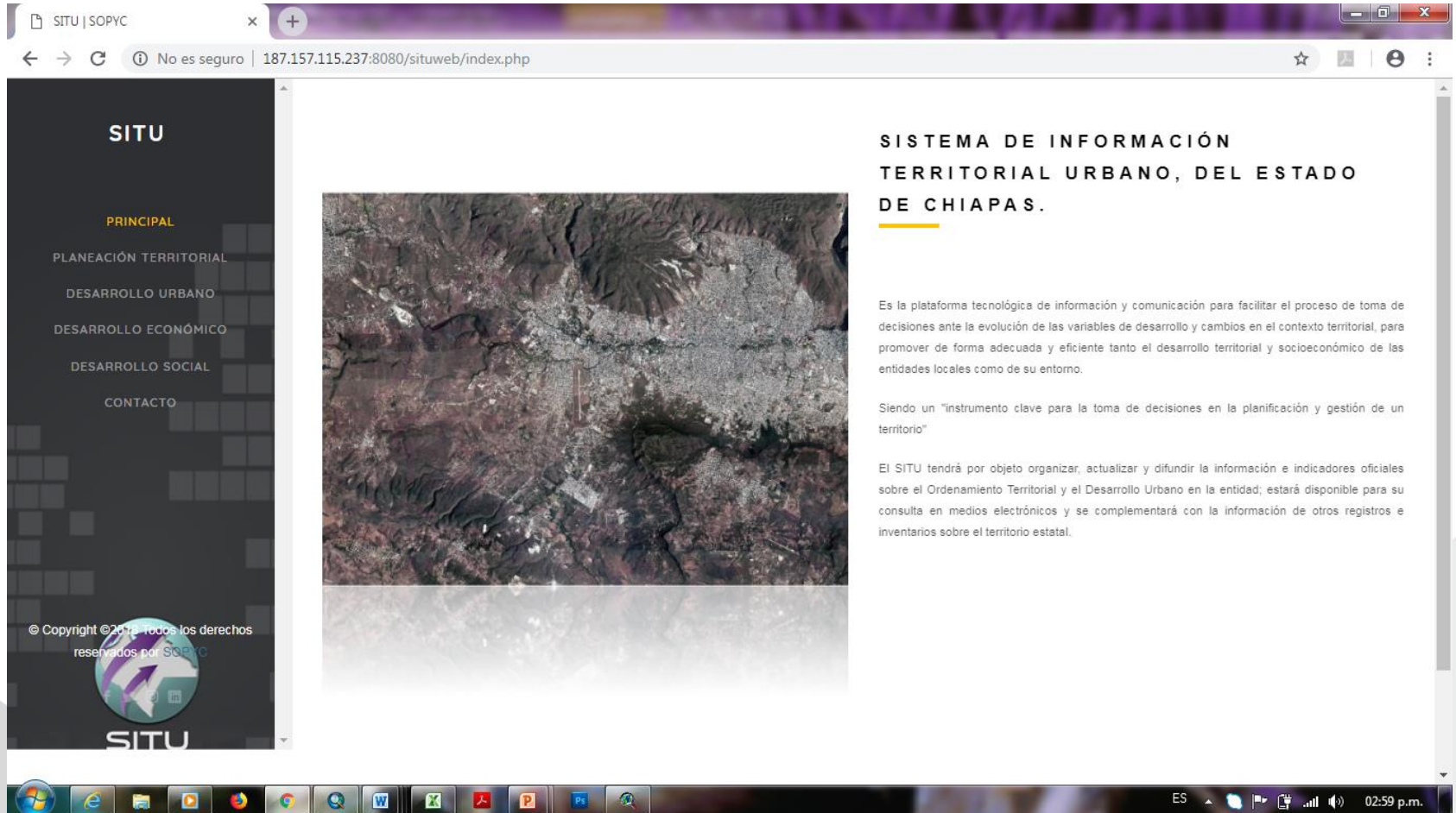
Diseño conceptual del SITU

- Gestión de la Dirección de Desarrollo Urbano, para la apertura de la página web propuesta para el SITU, y el espacio en servidores de la SOPYC para albergar el sistema.
- Revisión de las capacidades instaladas en la SOPYC, en tecnologías de información, para identificar las necesidades y oportunidades para el desarrollo del sistema.
- Definición primaria de la estructura del sistema, con la realización de la propuesta del sitio Web, partiendo del contenido específico del tema de desarrollo urbano, con trabajo conjunto de Informática y Desarrollo Urbano.
- La capacitación de la primer etapa de 2, a personal de informática de la SOPYC para el desarrollo de actividades para la implementación de la plataforma geográfica del SITU en el MxSIG, con el INEGI.



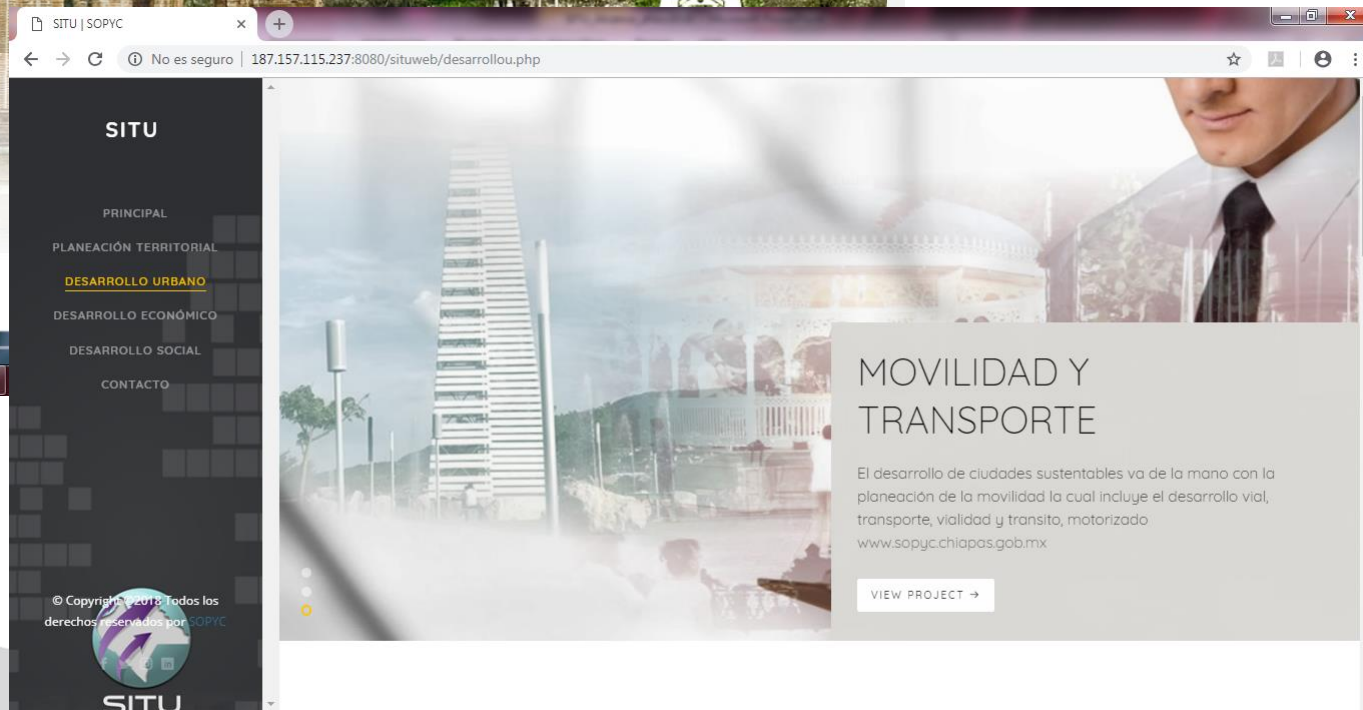
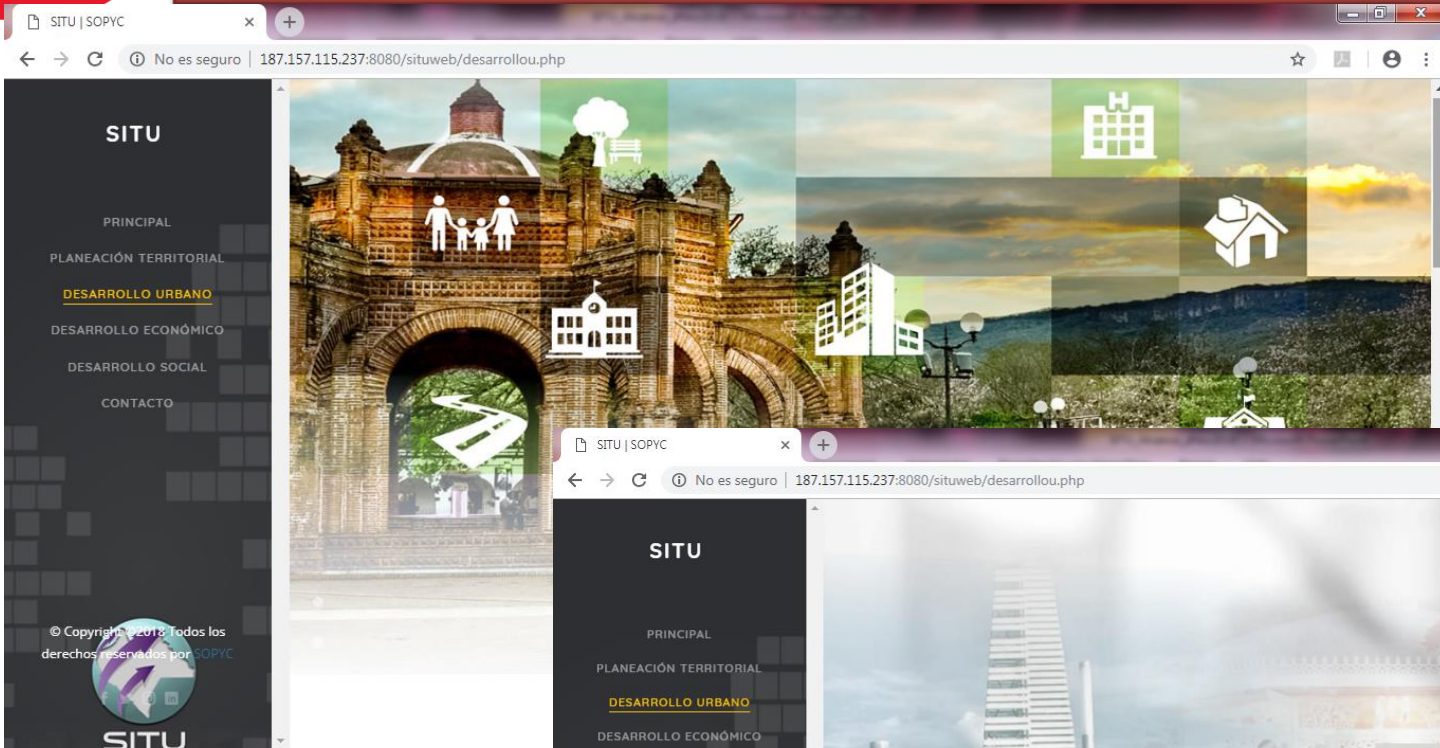
Sitio Web del SITU

Se desarrollo la primer propuesta del sitio Web del Sistema de Información Territorial y Urbano




The screenshot shows a web browser window displaying the SITU website. The browser's address bar shows the URL <http://187.157.115.237:8080/situweb/index.php>. The website has a dark sidebar on the left with the following menu items: SITU, PRINCIPAL, PLANEACIÓN TERRITORIAL, DESARROLLO URBANO, DESARROLLO ECONÓMICO, DESARROLLO SOCIAL, and CONTACTO. The main content area features a large satellite image of a city and the title "SISTEMA DE INFORMACIÓN TERRITORIAL URBANO, DEL ESTADO DE CHIAPAS." Below the image, there is a paragraph of text: "Es la plataforma tecnológica de información y comunicación para facilitar el proceso de toma de decisiones ante la evolución de las variables de desarrollo y cambios en el contexto territorial, para promover de forma adecuada y eficiente tanto el desarrollo territorial y socioeconómico de las entidades locales como de su entorno." Another paragraph follows: "Siendo un 'instrumento clave para la toma de decisiones en la planificación y gestión de un territorio'". A third paragraph states: "El SITU tendrá por objeto organizar, actualizar y difundir la información e indicadores oficiales sobre el Ordenamiento Territorial y el Desarrollo Urbano en la entidad; estará disponible para su consulta en medios electrónicos y se complementará con la información de otros registros e inventarios sobre el territorio estatal." At the bottom of the sidebar, there is a copyright notice: "© Copyright © 2012. Todos los derechos reservados por SOPYC" and the SITU logo.

Sitio Web del SITU



Sitio Web del SITU



SITU

PRINCIPAL

PLANEACIÓN TERRITORIAL

DESARROLLO URBANO

DESARROLLO ECONÓMICO

DESARROLLO SOCIAL

CONTACTO

PROGRAMAS DE ORDENAMIENTO ECOLÓGICO TERRITORIAL

Es el instrumento de política ambiental cuyo objeto es regular o inducir el uso del territorio, el ambiente y la preservación y el aprovechamiento sustentable de los recursos, siendo además una herramienta estratégica para la convergencia de los recursos, quien tiene a su cargo los Programas de Ordenamiento Ecológico Territorial.

Ordenamiento Ecológico Territorial

ÁREAS NATURALES PROTEGIDAS

Un Área Natural Protegida (ANP) es una porción de territorio (terrestre o acuático) que se declara para asegurar el equilibrio y la continuidad de los procesos evolutivos y biológicos.

BITÁCORA AMBIENTAL DEL ESTADO DE CHIAPAS

¿ QUE ES LA BITACORA AMBIENTAL?

La Bitácora Ambiental es un registro detallado de las acciones realizadas para lograr un objetivo determinado y del resultado que producen. A través de ella es posible conocer la secuencia de sucesos y las condiciones en que se desarrollaron incluyendo las eventualidades y obstáculos para alcanzar el logro del objetivo.

ORDENAMIENTOS ECOLÓGICOS EN EL ESTADO DE CHIAPAS

PROGRAMA DE ORDENAMIENTO ECOLÓGICO Y TERRITORIAL DEL ESTADO DE CHIAPAS

Decreto

El proyecto de Programa de Ordenamiento Ecológico Territorial del Estado de Chiapas

Ordenación Ecológica Territorial del Estado de Chiapas

gob.mx

Trámites Gobierno Particpa Datos Ingresar Búsqueda

Blog Prensa Acciones y programas Multimedia Documentos Educación Ambiental Transparencia

Comisión Nacional de Áreas Naturales Protegidas > Documentos

Región Frontera Sur - Istmo y Pacífico Sur

La Comisión Nacional de Áreas Naturales Protegidas administra actualmente 182 áreas naturales divididas en 9 Direcciones Regionales.

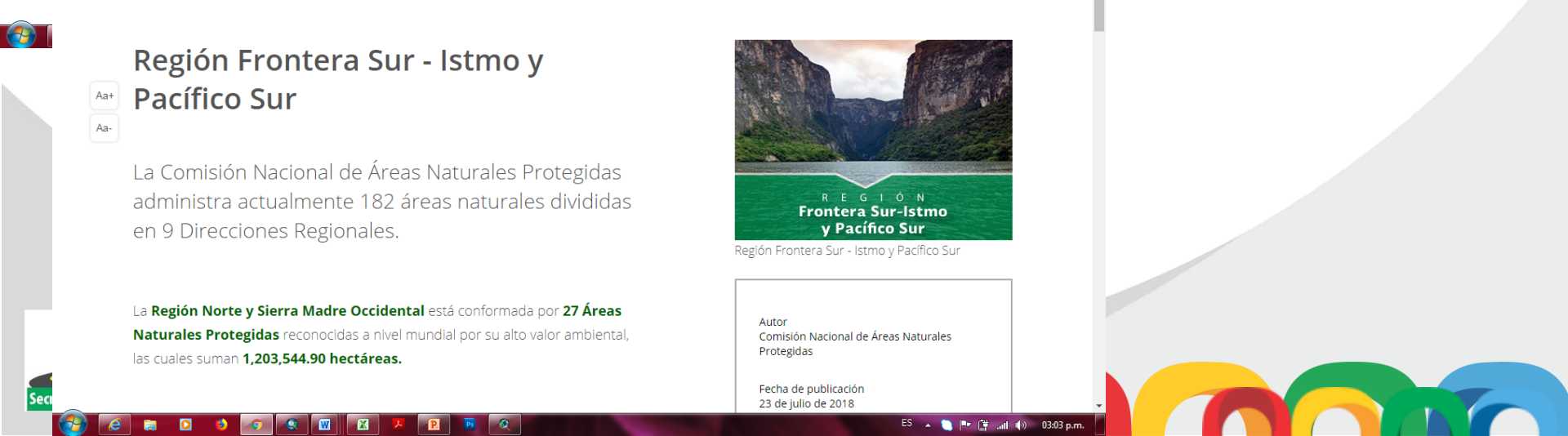
La **Región Norte y Sierra Madre Occidental** está conformada por **27 Áreas Naturales Protegidas** reconocidas a nivel mundial por su alto valor ambiental, las cuales suman **1,203,544.90 hectáreas**.



Región Frontera Sur - Istmo y Pacífico Sur

Autor
Comisión Nacional de Áreas Naturales Protegidas

Fecha de publicación
23 de julio de 2018



Sitio Web del SITU

PROGRAMA DE DESARROLLO URBANO

El Programa de Desarrollo Urbano (PDU), Son los instrumentos de Planeación y Ordenamiento del Desarrollo Urbano, que en su conjunto determinan la política, estrategia y acciones a implementar en el territorio, de acuerdo con su jerarquía.

Se convierte en factor fundamental para promover y estimular la participación de todos los agentes sociales interesados en mejorar la capacidad de la Ciudad.

Aquí encontrará la relación de los documentos de PDU del Estado de Chiapas disponibles.

BERRIOZABAL

Nombre	Autor	Año	PDU CP	PDU M	PDU ZM
PDU Berriozabal 2012-2015	H. Ayuntamiento de Berriozábal	2012			
TUXTLA GUTIERREZ					↓
CHIAPA DE CORZO					↓

CARTAS URBANAS

Es la expresión grafica del Programa de Desarrollo Urbano de Centro de Población, es su aspecto normativo de tal manera que el conocimiento de este instrumento de planeación, permite conocer los usos del suelo habitacionales, comerciales y de servicios. Aquí podrás encontrar la relación de Cartas Urbanas disponibles hasta el momento en el Estado Chiapas.

Nombre	Autor	Año	PDF	AUTOCAD	SHP
Planos PDF					
Carta Urbana de Berrizabal 2012- 2015	H. Ayuntamiento de Berriozábal	2012			
Carta Urbana de Tuxtla Gtz. 2002-2004	H. Ayuntamiento de Tuxtla Gtz.	2002			
Carta Urbana de Tuxtla Gtz. 2007-2020	H. Ayuntamiento de Tuxtla Gtz.	2007			

Sitio Web del SITU

1 / 42


Chiapas
Gobierno del Estado

Secretaría de Infraestructura

Subsecretaría de Desarrollo Urbano y Ordenamiento Territorial
Dirección de Desarrollo Urbano
Departamento de Programas de Desarrollo Urbano

SÍNTESIS EJECUTIVA
PROGRAMA DE DESARROLLO URBANO DEL CENTRO DE
POBLACIÓN BERRIOZÁBAL, CHIAPAS
2012 – 2030

Descargar



http://187.157.115.237/8080/situweb/archivos/CARTAS%20URBANAS/CARTA%20URBANABERRIOZABAL_2012/carta_urbana%20Berriozabal%202012-2033

SITU | SOPYC

187.157.115.237

BERRIOZÁBAL

CARTA URBANA

Guardar una copia

ES 03:20 p.m.

Compilación de información de Desarrollo Urbano

Disco local (C:) > 8SOPYC_DU > SITU > INFO_EJEM_SITU

Incluir en biblioteca > Compartir con > Grabar

Nombre

- 1PDU_CARTAS URBANAS PARA SITU
- 2LEYES
- CARTA URBANA OCOZOCOAUTLA
- CARTA URBANABERRIOZABAL_2012
- CARTA URBANACHIAPACORZO_1990
- CARTA URBANATUXTLA_2007
- CARTA URBANATUXTLA_2002
- PROGRAMASDESARROLLOURBANO

	A	B	C	D	E	F	G
	Organismo/ Dependencia/ Subdependencia/ Dirección	Información Disponible.	Estadísticas.	Geográfica.	Documento.	Tipo de Formato Digital.	Periodicidad de Actualización.
1							
2	SOPyC/ Subsecretaría de Desarrollo Urbano y Proyectos/ Dirección de Desarrollo Urbano.	PDUCP Acacoyagua.			Carta Urbana.	PDF	2007
3					Documento Extenso.	PDF	2007
4					Versión Abreviada.	PDF	2007
5	SOPyC/ Subsecretaría de Desarrollo Urbano y Proyectos/ Dirección de Desarrollo Urbano.	PDUCP Acapetahua.			Carta Urbana.	PDF	2007
6					Documento Extenso.	PDF	2007
7					Versión Abreviada.	PDF	2007
8	SOPyC/ Subsecretaría de Desarrollo Urbano y Proyectos/ Dirección de Desarrollo Urbano.	PDUCP Arriaga.			Carta Urbana.	JPEG	2016
9					Documento Extenso.	PDF	2016
10					Versión Abreviada.	PDF	2016
11	SOPyC/ Subsecretaría de Desarrollo Urbano y Proyectos/ Dirección de Desarrollo Urbano.	PDUCP Beriozabal.		Carta Urbana.		PDF, JPEG, DWG.	2012-2030
12					Documento Extenso.	PDF	2012-2031
13					Versión Abreviada.	PDF	2012-2032
14					Reglamento de Construcción e Imagen.	PDF	2012-2033
15	SOPyC/ Subsecretaría de Desarrollo Urbano y Proyectos/ Dirección de Desarrollo Urbano.	PDUCP Bochil.			Carta Urbana.	PDF	2004
16					Versión Abreviada.	PDF	2004
17							
18	Organismo/ Dependencia/ Subdependencia/ Dirección	Información Disponible.	Estadísticas.	Geográfica.	Documento.	Tipo de Formato Digital.	Periodicidad de Actualización.
19	SOPyC/ Subsecretaría de Desarrollo Urbano y Proyectos/ Dirección de Desarrollo Urbano.	PDUCP Cacahoatán.			Carta Urbana.	PDF	2003
20					Versión Abreviada.	PDF	2003
	SOPyC/ Subsecretaría				Carta Urbana	PDF	

51 MUNICIPIOS
 La mas antigua de 1994
 La mas reciente 2018
 1 Metropolitana
 4 en SIG
 Formatos: PDF, JPG
 AUTOCAD y SIG.



Punto de acuerdo

Se somete a la consideración y en su caso la aprobación de:

1. La continuidad del Grupo Técnico de Trabajo del Sistema de Información Territorial y Urbano (SITU) para continuar con el desarrollo de la plataforma informática en la que se irán depositando los documentos, cartografía y conexiones a sitios vinculados con el desarrollo territorial y urbano conforme a los objetivos que quedaron establecidos en los trabajos del Grupo Técnico de Trabajo de este año. Se acuerda una próxima sesión del Grupo el día 6 de febrero de 2019.





GOBIERNO DEL
ESTADO DE CHIAPAS

Comité Estatal de Información Estadística y Geográfica



Secretaría de Obra Pública y Comunicaciones

Arq. Daniel Flores Navarro

Secretario

Arq. Julio Enrique Morfin Martínez

Subsecretario de Desarrollo Urbano y Proyectos

Arq. María del Rosario Bonifaz Alfonso

Directora de Desarrollo Urbano

Lic. Waldir Josué Pérez Ramos

Director de Unidad de Informática



6. Informe de avance del Grupo Técnico de Trabajo para el desarrollo de la Oficina Virtual de Información Económica (OVIE)



Antecedentes

- 1º de junio, se realizó la firma de la minuta para instrumentar a través del CEIEG del Estado de Chiapas, la OVIE de Tuxtla Gutiérrez



Actividades Realizadas

- 1. Recopilación e Integración de las capas de información**
- 2. Estructuración de la información estadística y geográfica**
- 3. Creación del Prototipo para Tuxtla Gutiérrez**
- 4. Capacitación en:**
 1. Mapa Digital de México Ver. Escritorio
 2. Normas Técnica para la elaboración de Metadatos Geográficos
 3. Norma Técnica de Domicilios Geográficos



Actividades pendientes

1. El grupo de trabajo de la Secretaría de Economía, definirá las capas de hitos urbanos.
2. INEGI desarrollará el prototipo de la OVIE de Tuxtla Gutiérrez.
3. La Secretaría de Economía definirá el servidor Web donde se instalarán el software MXSIG y la aplicación SIG OVIE de Tuxtla Gutiérrez.
4. INEGI capacitará al personal de la Secretaría de Economía y Secretaría de Hacienda en la plataforma de desarrollo MXSIG y en el proceso técnico para la implementación de la OVIE de Tuxtla Gutiérrez.





Puntos de acuerdo sobre el GTT del OVIE

Se somete a la consideración y en su caso la aprobación de

1. La continuidad del Grupo Técnico de Trabajo para el desarrollo de la Oficina Virtual de Información Económica (OVIE) y estar en posibilidad de concluir el desarrollo de su plataforma informática.
2. El 23 de enero se realizaría sesión del Grupo Técnico de Trabajo para mostrar los avances en el prototipo y con ello reprogramar sus actividades y sesiones subsecuentes.





7. Informe de avance del Grupo Técnico de Trabajo de Información para el Ordenamiento Territorial





Grupo Técnico de Trabajo de Información para el Ordenamiento Territorial

Dirección de Geografía de la Secretaría
de Hacienda, INEGI, SEMAHN, CONANP,
Ayuntamiento de Tuxtla Gutiérrez.





Acuerdo

1.- Integrar un Grupo Técnico de Trabajo que se registrará conforme a los lineamientos de operación del Sistema Estatal de Información Estadística y Geográfica cuya coordinación Operativa estará a cargo de la SEMAHN y se denominará ***Grupo Técnico de Trabajo de Información para el Ordenamiento Territorial***; que tendrá como objetivo armonizar la información que sirve de base para las políticas públicas de las dependencias de gobierno, así como generar información y análisis para el ordenamiento territorial.





LA ESPERANZA

Mirador La Ceiba

S GRANJAS
ORIENTE

EMILIANO
ZAPATA

Google




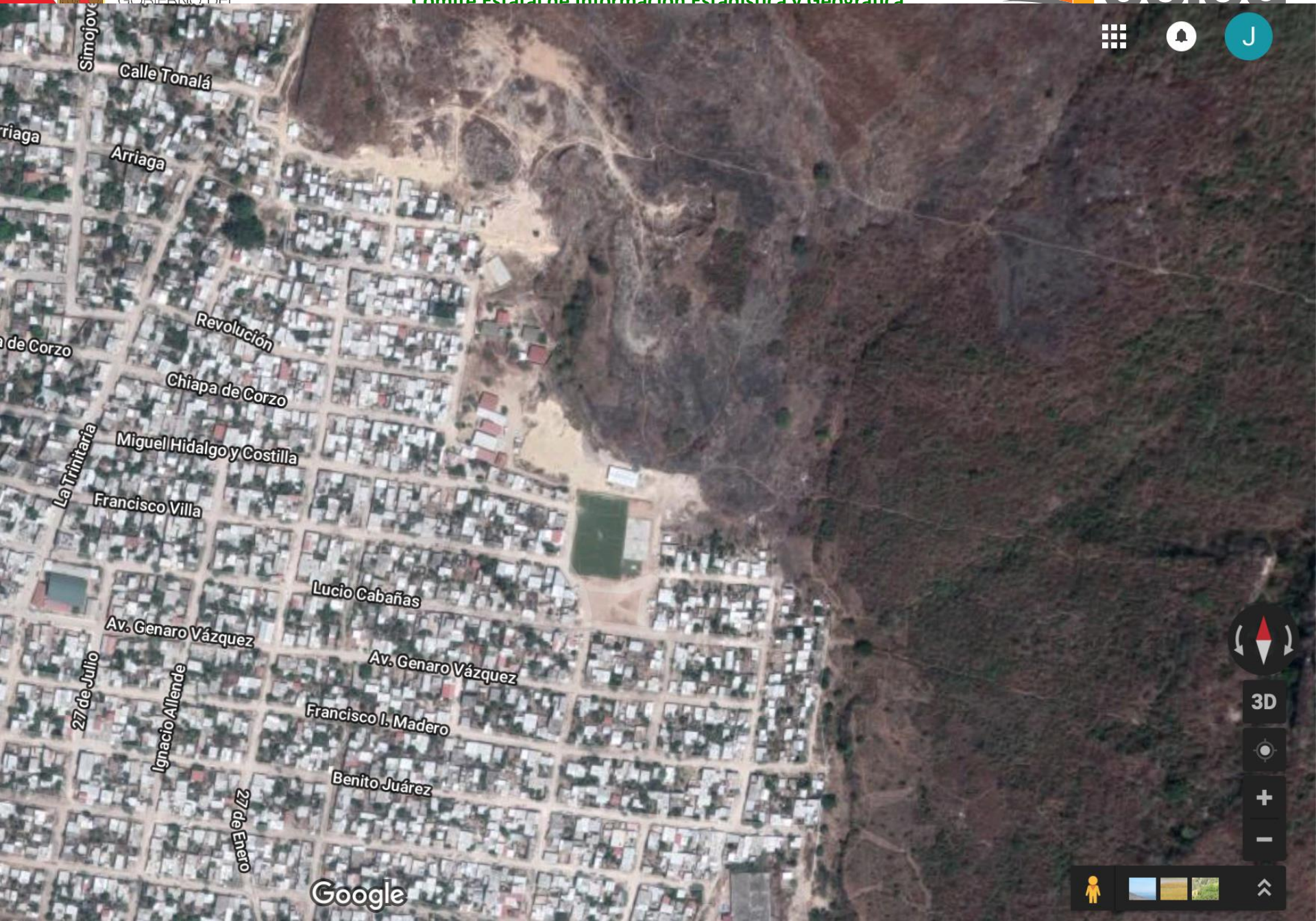
3D




+

-

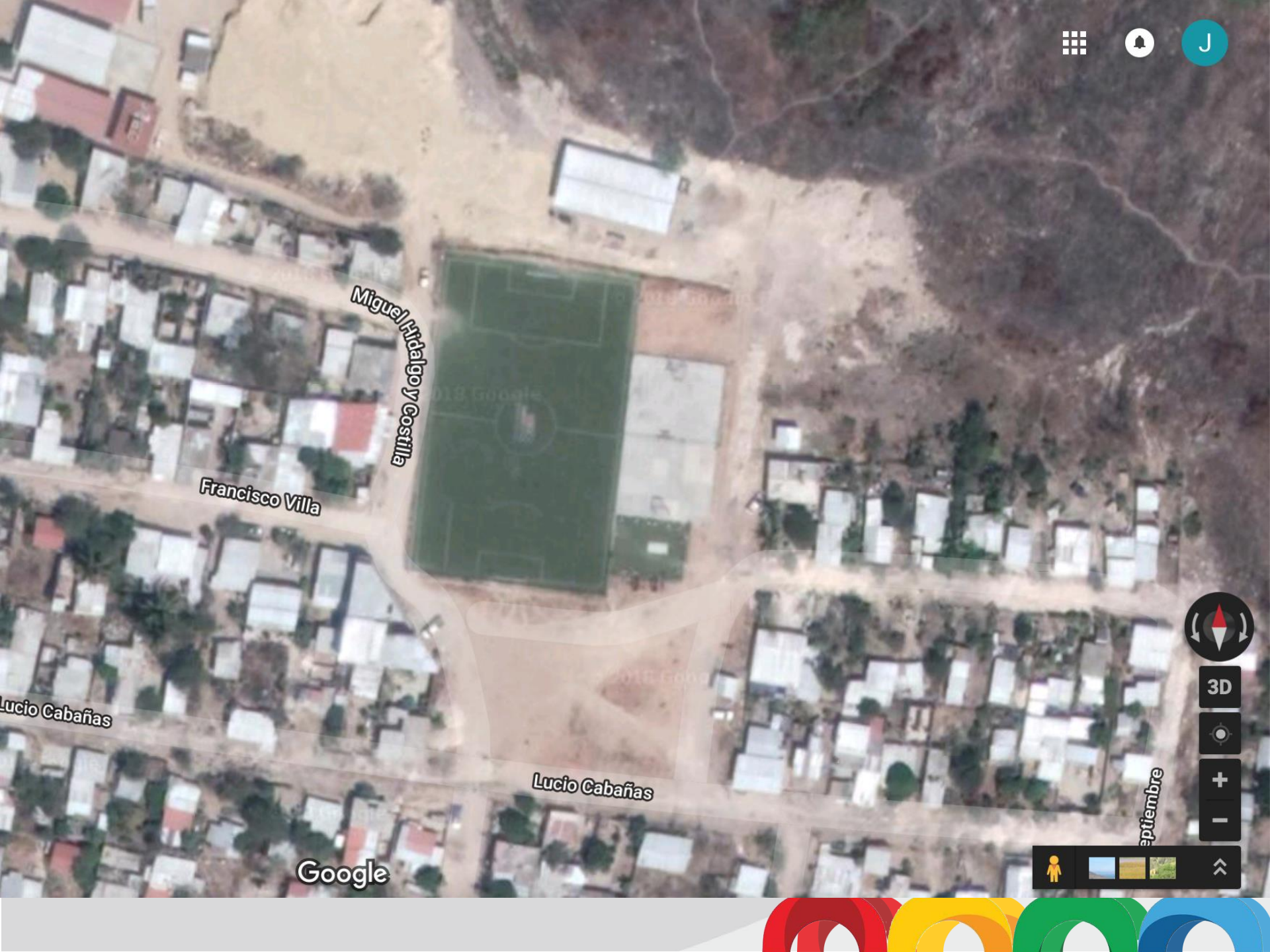




3D



Google



Miguel Hidalgo y Costilla

Francisco Villa

Lucio Cabañas

Lucio Cabañas

septiembre

Google



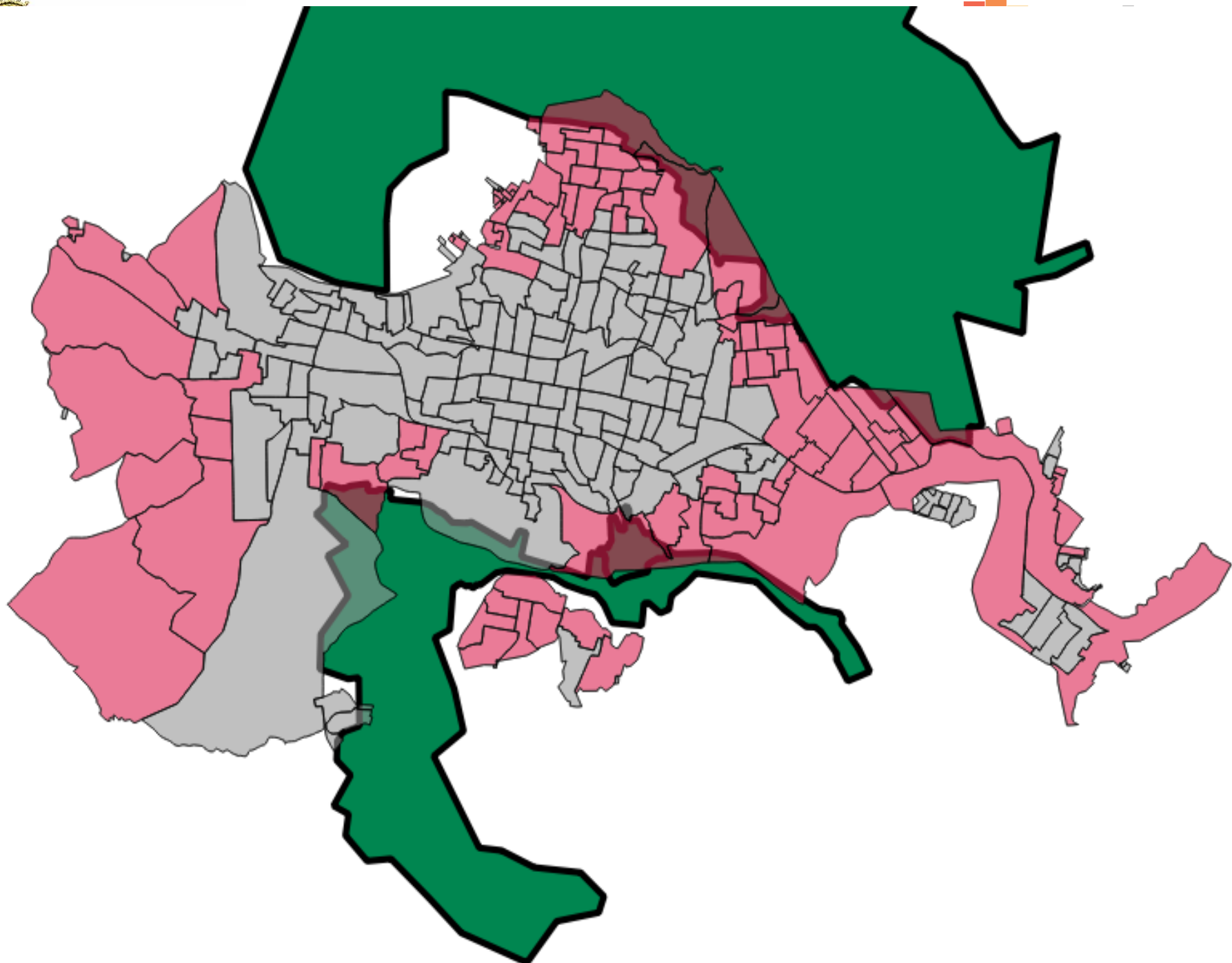
3D



+

-

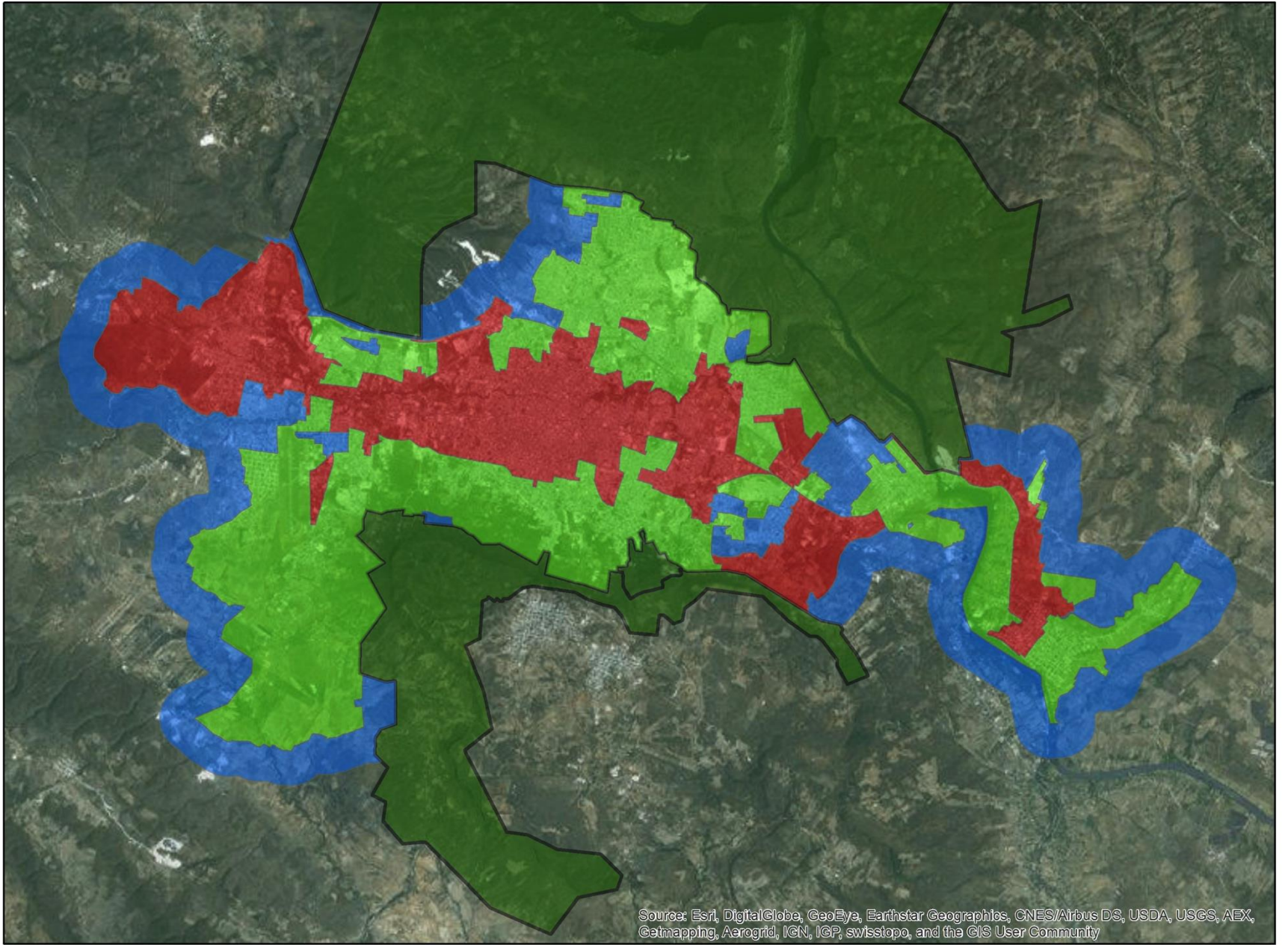





PN Cañon del Sumidero

ANP Estatales

Source: Esri, DigitalGlobe, GeoEye, Earthstar Geographics, CNES/Airbus DS, USDA, USGS, AEX, Getmapping, Aerogrid, IGN, IGP, swisstopo, and the GIS User Community

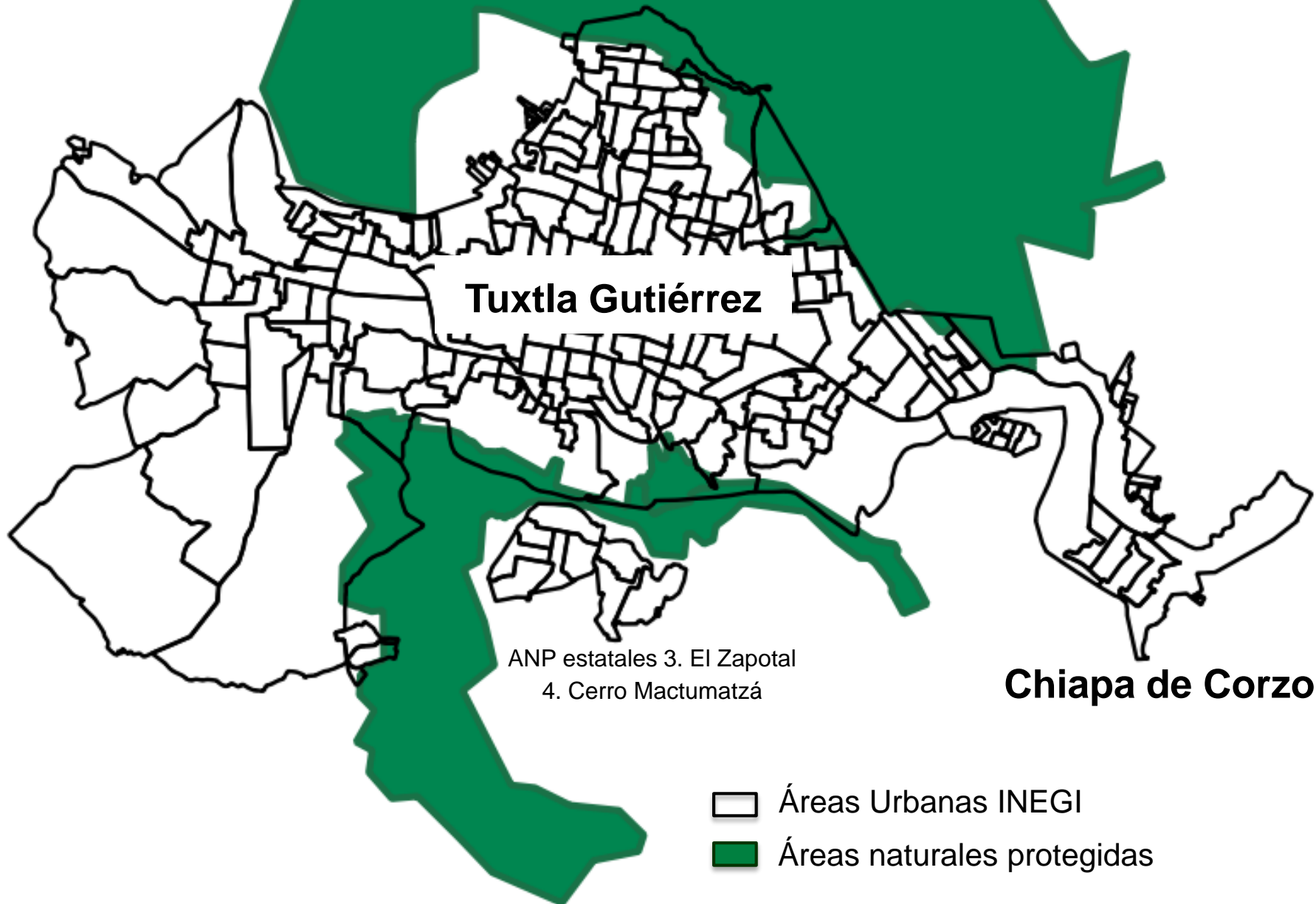


Source: Esri, DigitalGlobe, GeoEye, Earthstar Geographics, CNES/Airbus DS, USDA, USGS, AEX, Getmapping, Aerogrid, IGN, IGP, swisstopo, and the GIS User Community



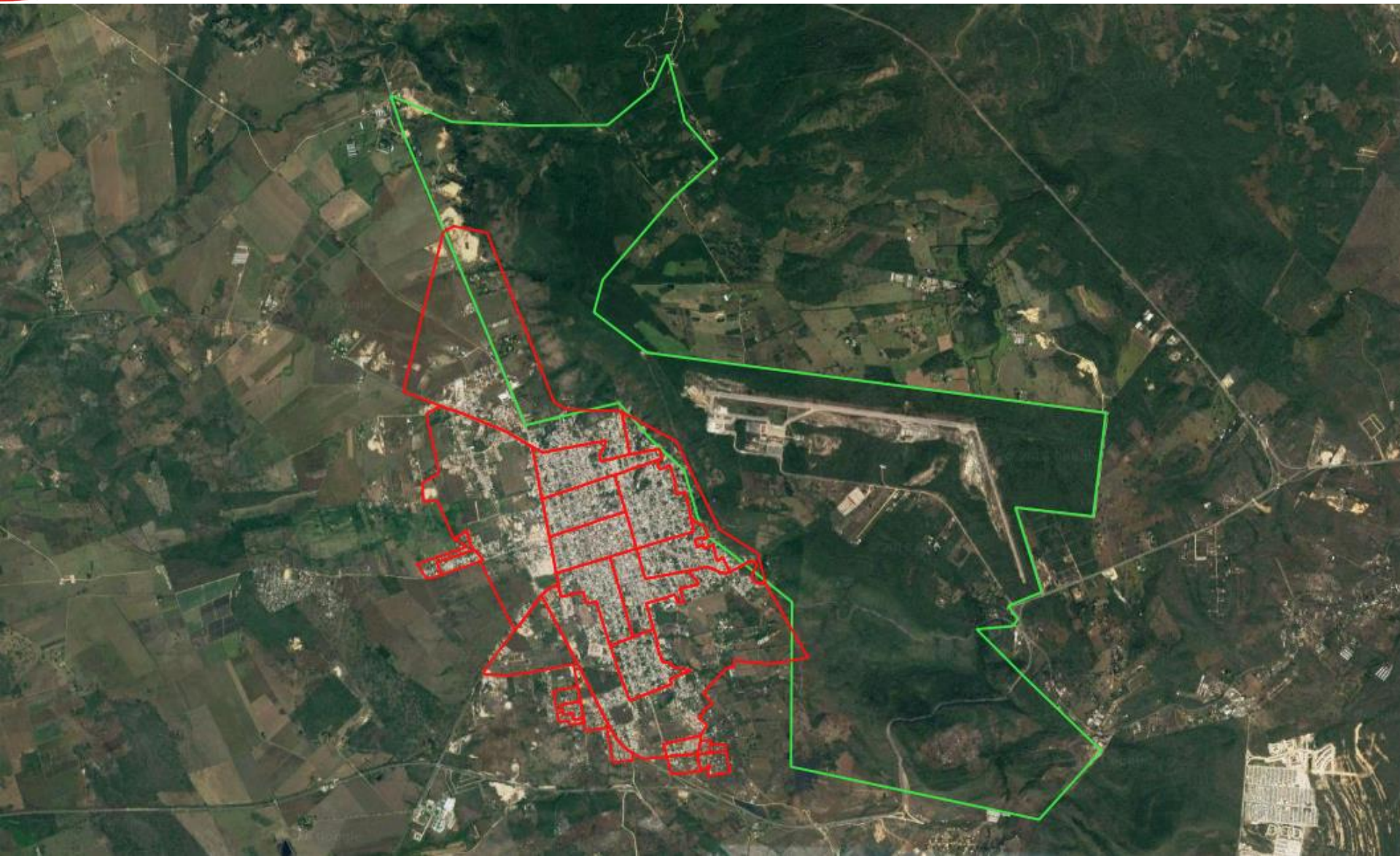
- **MODELO GEOESTADÍSTICO
PARA LA ACTUALIZACIÓN
DE LOS PERÍMETROS DE
CONTENCIÓN URBANA
2015**
- **RENARET**

2. Parque Nacional Cañón del Sumidero (modificación)





Ocozocoautla de Espinoza Vs. Cerro Meyapac



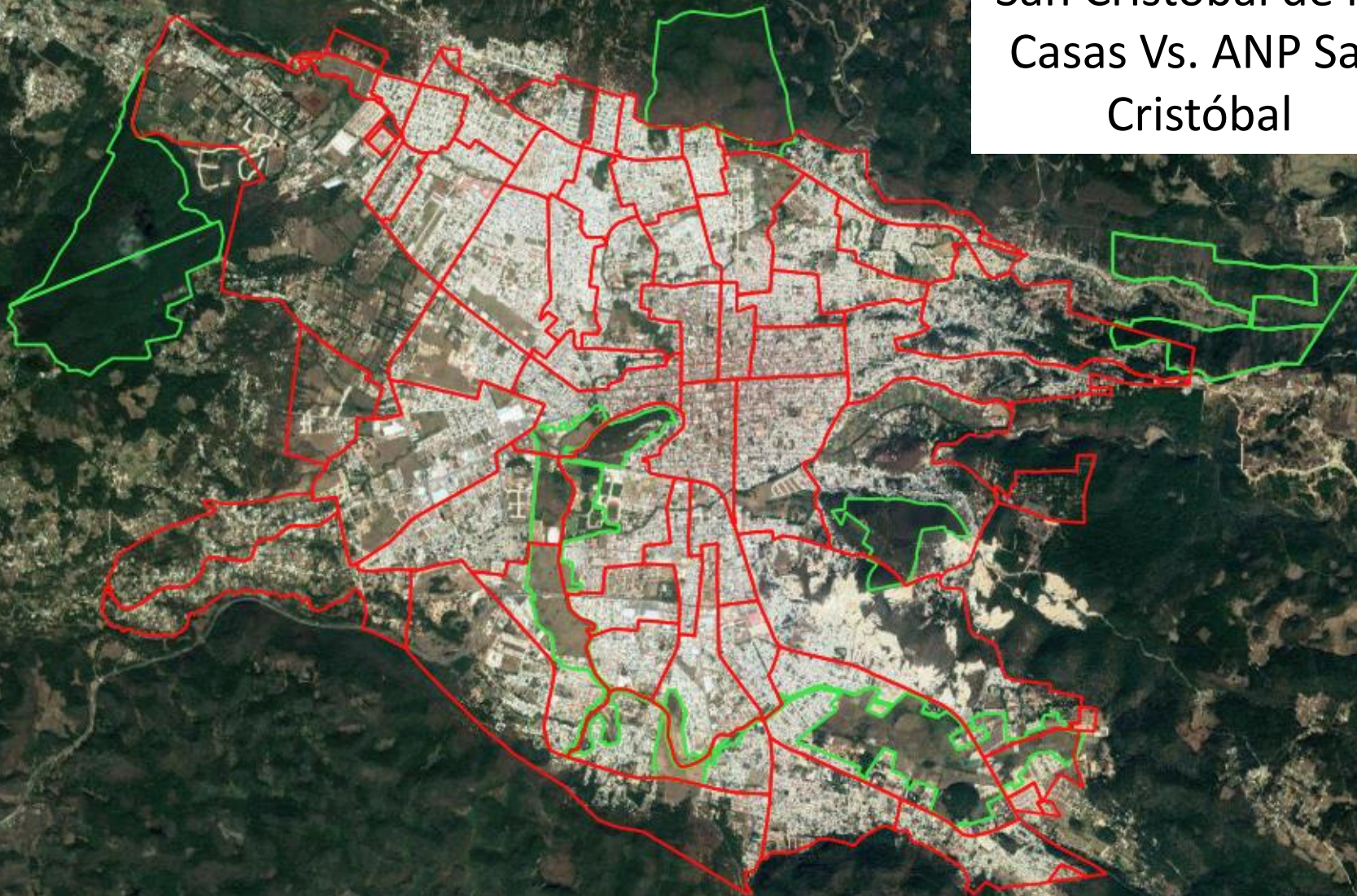


Puerto Madero Vs. Cabildo Amatal





San Cristóbal de las
Casas Vs. ANP San
Cristóbal





Punto de acuerdo del GTT de IOT

Se somete a la consideración y en su caso la aprobación de

1. La continuidad del Grupo Técnico de Trabajo de Información para el Ordenamiento Territorial
2. Se acuerda una próxima sesión del Grupo el día 6 de febrero de 2019 para conocer los avances respecto a los acuerdos de la última sesión 2018.



8. Informe de Actualización de la Plataforma Geoweb Chiapas en 2018





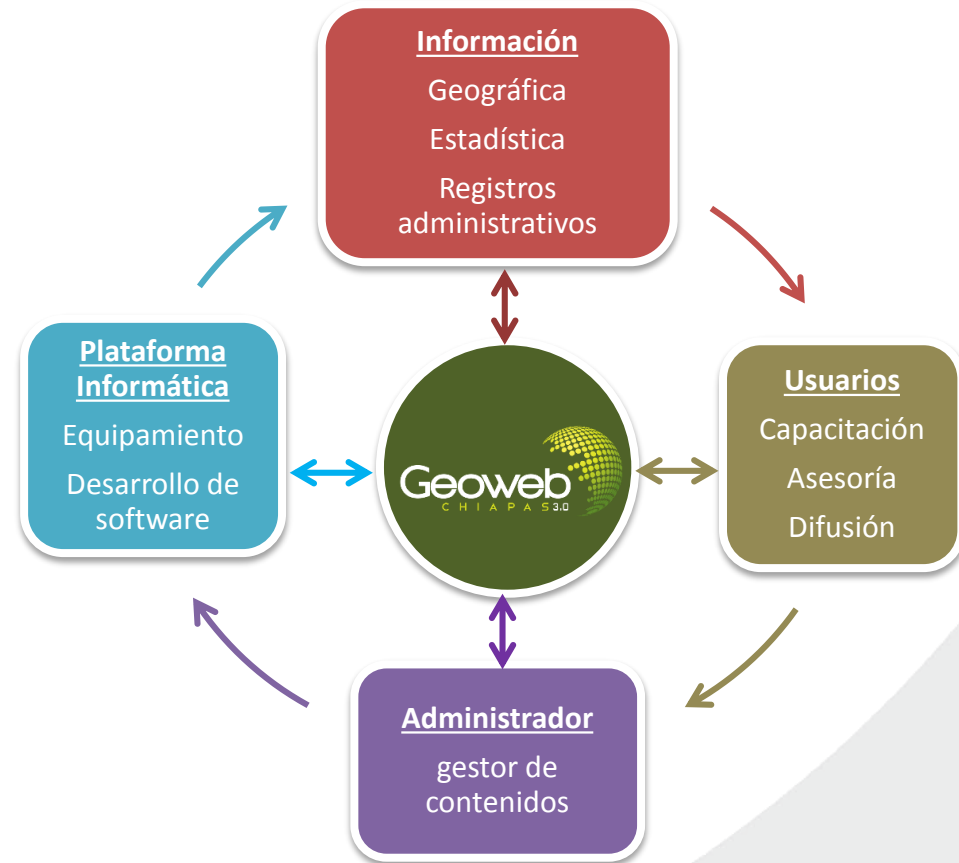
Subsistema Estatal de Información Territorial



- **Subsistema Estatal de Información Territorial¹**

Componente del *Sistema Estatal de Información Estadística y Geográfica (SEIEG)* que provee datos geo-referenciados de los fenómenos naturales, humanos e institucionales que se dan en el territorio del estado, permitiendo comprenderlos en sus interrelaciones y asociaciones y que, junto con el análisis, apoye la toma de decisiones.

- **Geoweb 3.0.** Aplicación en línea diseñada para consultar el acervo del SEIT. Además, constituye una plataforma sobre la cual las distintas instituciones de gobierno puedan presentar los registros administrativos de su quehacer institucional, permitiendo expresar de manera territorial los distintos procesos de planeación estatal.



¹Aprobado en el seno del CEIEG en sesión ordinaria del 17 de diciembre de 2016





- **Al tercer trimestre de 2016** se contaba con un total de **150** capas de información geo-referenciada.
- **Actualmente** el acervo disponible consta de **210** capas, organizadas en **28** temas.
- **Al tercer trimestre de 2016** un total de **10** dependencias del ejecutivo estatal publicaban **22** capas de registros administrativos.
- **Actualmente 24** dependencias estatales están publicando un total de **56** tópicos institucionales a partir de registros administrativos geo-referenciados.



Capas temáticas

TEMAS DE INFORMACIÓN	CAPAS
Capas base	20
Agricultura, ganadería, forestería y pesca	8
Aptitud del territorio	13
Áreas Naturales Protegidas	4
Atlas de peligros	15
Caminos Ramos 23 (2016)	1
Cartografía Urbana Tuxtla Gutiérrez 2016	38
Climas	7
Establecimientos económicos del sector secundario y terciario (DENUE 2016)	15
Geografía Electoral	3
Geología	2
Hidrografía	4
Información Forestal	8
Información por localidad	2
Información por manzana urbana	4
Infraestructura en Salud (CLUES 2015)	2
Infraestructura educativa 2017	6
Infraestructura para el Desarrollo Social (SEDESOL 2017)	5
Observatorio metropolitano	10
Ordenamiento ecológico	5
Otra infraestructura	11
Regionalización Funcional de México (SEDATU)	5
Suelo	3
Tenencia de la tierra	4
Terreno	6
Vegetación	3
Zonas de Atención Prioritaria	4

Información institucional

INSTITUCIÓN	CAPAS
Secretaría de Protección Civil / AFECTACIONES SISMO 7 SEP. 2017	1
BANCHIAPAS	1
COBACH (SNIE)	1
Comisión Estatal de los Derechos Humanos	1
Comisión Estatal de Mejora Regulatoria	3
CONECULTA	1
Dirección del Registro Civil del Estado	4
Educación con Responsabilidad Ambiental (ERA) SEP	1
Empresas Marca Chiapas	2
Instituto de Capacitación y Vinculación Tecnológica del Estado de Chiapas	1
Registro Público de la Propiedad y del Comercio	1
Registro único de trámites y servicios prestados por el Gobierno de Chiapas	1
Secretaría de economía del estado de Chiapas	1
Secretaría de Obra Pública y Comunicaciones	1
Secretaría de Pesca y Acuicultura	1
Secretaría de Salud	2
Secretaría de Transporte	1
Secretaría de Turismo	6
Secretaría del Campo / Subsecretaría de Comercialización	4
Secretaría para el Desarrollo y Empoderamiento de las Mujeres	1
Sistema para el Desarrollo Integral de la Familia del Estado de Chiapas (Sistema DIF Chiapas)	1
Secretaría de Hacienda / Subsra. de Planeación	20





Perspectivas.

- Continuar con el desarrollo de la aplicación, incorporando nuevas funciones:
 - Selección de elementos y generación de reportes.
 - Creación de mapas dinámicos a partir de indicadores seleccionados a nivel municipal y localidad.
- Mantener el proceso continuo de actualización de capas e incorporación de nuevas temáticas.
- Incrementar y actualizar la información institucional, impulsando el uso de **Geoweb** como plataforma de difusión del quehacer institucional.



9. Presentación de Nueva Información en el sitio web del CEIEG con motivo de la planeación estatal y municipal





Información Geográfica



Planos Básicos de Infraestructura Pública Urbana.

- Documento cartográfico de referencia básica, que señala la existencia y ubicación de infraestructura pública en las cabeceras municipales, utilizando como fuente de información los catálogos geo-referenciados publicados por las dependencias responsables de cada rubro, así como la recabada por el INEGI en la actualización del Marco Geoestadístico.
- Están editados a una escala de detalle que permite una adecuada legibilidad de la información contenida a nivel de calle.



Antecedentes.

- Se carece de cartografía a escala urbana para la totalidad de localidades de dicho ámbito en la entidad, existiendo pocos centros de población (cabeceras municipales) con programas de desarrollo urbano que hayan finalizado en la publicación de su carta urbana.
- En la mayoría de los casos dichas cartas urbanas se encuentran desactualizadas, y sus procesos de actualización requieren periodos de tiempo prolongados, además de recursos económicos para su realización.
- Esta carencia puede obstaculizar los procesos de actualización o reformulación de la planeación urbana posteriores a los programas existentes.



Coyuntura actual.

- Prácticamente el 50% de la población estatal reside en localidades urbanas (mayores a 2,500 habitantes). 99 de las 124 cabeceras municipales se encuentran dentro de ésta condición, lo que hace necesario contar con insumos actualizados que apoyen la planeación urbana.
- Cada vez se dispone de más elementos de información geo-referenciada a nivel de domicilio, generada directamente de las instituciones responsables de su administración o integración, producto de la creciente necesidad de conocer la existencia y ubicación de la infraestructura pública.



Contenido.

• Infraestructura educativa

- Según nivel educativo: especial, básico (preescolar, primaria y secundaria), media y superior.

• Infraestructura en salud

- Según tipo de prestación: de consulta externa y de hospitalización.

• Acceso público a Internet

• Infraestructura carretera


• Servicios

- Subestación eléctrica
- Tanque de agua
- Instalación deportiva o recreativa
- Mercado
- Alojamiento de asistencia social
- Palacio de Gobierno
- Plaza
- Cementerio
- Gasolinera
- Vía férrea

• Rasgos físicos

- Corrientes y cuerpos de agua, curvas de nivel.

- Para localidades mayores a 2,500 habitantes (99 cabeceras municipales) se señala la existencia de alumbrado público y recubrimiento de calles a nivel de manzana.





Beneficios.

- Contar con cartografía que sea de utilidad para las labores de planeación a nivel de localidad urbana, que ofrezcan de primera mano y de manera sencilla la existencia y ubicación de servicios e infraestructura básica, en un formato de fácil lectura para el usuario.
- Dotar a los Ayuntamientos de un documento de trabajo que pueda ser la base para distintas tareas referentes a la identificación, integración de inventarios, actualización o determinación de la ubicación de la infraestructura pública instalada o por instalar en la localidad, facilitando otros procesos relacionados, como por ejemplo, la actualización del Marco Geoestadístico del INEGI.
- Enriquecer la oferta cartográfica del CEIEG, complementando las escalas de representación de la información de la oferta actual (estatal, regional y municipal), contando ahora con un producto que presenta información a detalle de localidad urbana.

Perspectivas.

- En la primer etapa se han elaborado los planos de 123 Cabeceras Municipales.
- En su segunda etapa se elaborarán 66 planos correspondientes a localidades mayores a 2,500 habitantes que no tienen la condición de cabecera municipal.
- Se espera que en versiones posteriores, las fuentes de información aumenten la precisión y actualización de sus catálogos y bases cartográficas.





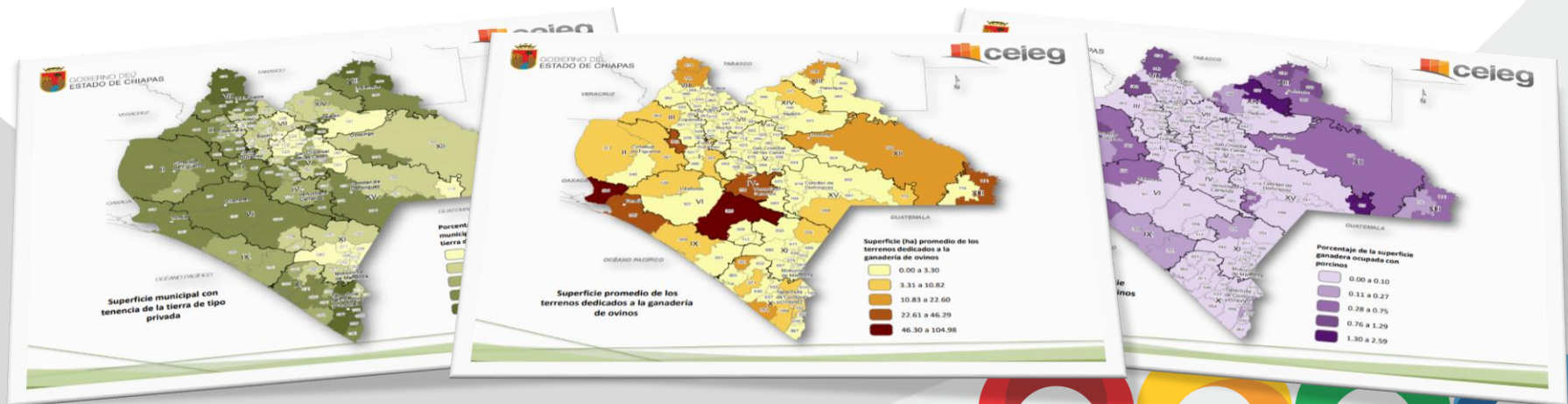
Mapas temáticos de Indicadores Municipales

- Presenta las variaciones porcentuales entre diferentes años de cifras e indicadores municipales.
- Permiten apreciar a nivel regional y municipal los patrones territoriales del comportamiento de datos e indicadores y conocer el sentido y magnitud de los cambios de cada indicador para cada municipio y con ello estar en posibilidades de entender sus tendencias.



- *Características de los Terrenos Rurales de Chiapas*
- *La Ganadería en Terrenos Rurales de Chiapas*
- *El Cambio del Uso del Suelo en Chiapas*

- *Dinámica de los Indicadores Demográficos de los Municipios de Chiapas*



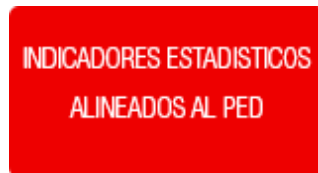


Información Estadística





The screenshot shows the website interface for the Comité Estatal de Información Estadística y Geográfica de Chiapas. At the top, there is a search bar and social media links for Facebook and Twitter. The main header includes the state logo and the organization's name. A navigation menu contains 'Inicio', 'Acerca del Comité', 'Difusión', 'Contacto', and 'Miembros'. A sidebar on the left lists six categories: 01. Noticias, 02. Información básica de Chiapas, 03. Información estadística (highlighted), 04. Información geográfica, 05. Información publicada por otras organizaciones, and 06. Suscríbete. The main content area is titled 'Información Estadística' and has three sub-tabs: 'Productos', 'Publicaciones', and 'Indicadores' (selected). Under the 'Indicadores' tab, there is a featured section for 'Indicadores de los Objetivos del Desarrollo Sostenible' with a 'Ver ficha' and 'Consultar' link.



<http://www.ceieg.chiapas.gob.mx/home/informacion-estadistica/?maccion=17>





INDICADORES
DE LA DINÁMICA
MUNICIPAL

En este apartado se presentan las variaciones porcentuales entre diferentes años de 145 cifras e indicadores municipales, para conocer el sentido y magnitud de los cambios de cada indicador para cada municipio y con ello estar en posibilidades de entender sus tendencias.

- Demográficos
- Establecimientos Económicos
- Finanzas Públicas
- Cambio de uso de suelo
- Carencias sociales en educación
- Carencias sociales en salud
- Carencias en las viviendas
- Entre otros

<http://www.ceieg.chiapas.gob.mx/home/indicadores-municipales/>



INDICADORES ESTADÍSTICOS
ALINEADOS AL PED

CHIAPAS. INDICADORES DE FUENTES EXTERNAS ASOCIADOS A LOS EJES DEL PLAN ESTATAL DE DESARROLLO 2013-2018

Eje 1. Gobierno Cercano a la Gente

Tema 1.1. Gobierno y sociedad

Indicador	Comportamiento del indicador	Año Base	Valor	Año	Valor	Año	Valor	Año	Valor	Año	Valor	Año	Valor	Fuente
Número de conflictos laborales registrados	Asc	2011	1,754	2012	Nd	2013	2,492	2014	2,551	2015	2,727	2016	3,223	INEGI, Anuario Estadístico y Geográfico de Chiapas
Número total de conflictos laborales registrados en empresas del estado.														
Proporción de conflictos laborales solucionados.	Asc	2011	31.95	2012	Nd	2013	35.47	2014	48.37	2015	39.82	2016	43.56	INEGI, Anuario Estadístico y Geográfico de Chiapas
Es la proporción de conflictos laborales solucionados con respecto del total de conflictos registrados en empresas del estado														
Número de extranjeros residentes en México que entran por Chiapas. Es el número total de extranjeros residentes temporales en México que ingresan al país por puntos de control y registro establecidos en el estado	Asc	2013	3,577	2014	7,532	2015	6,982	2016	6,556					INEGI, Anuario Estadístico y Geográfico de Chiapas

[http://www.ceieg.chiapas.gob.mx/productos/files/INDESTFUEEXT/PED %20AGO 2018/index.htm](http://www.ceieg.chiapas.gob.mx/productos/files/INDESTFUEEXT/PED%20AGO%202018/index.htm)





EL SECTOR PRODUCTIVO AGROPECUARIO Y FORESTAL (POR MUNICIPIO)



<http://www.ceieg.chiapas.gob.mx/home/el-sector-productivo-agropecuario-y-forestal-por-municipio/>

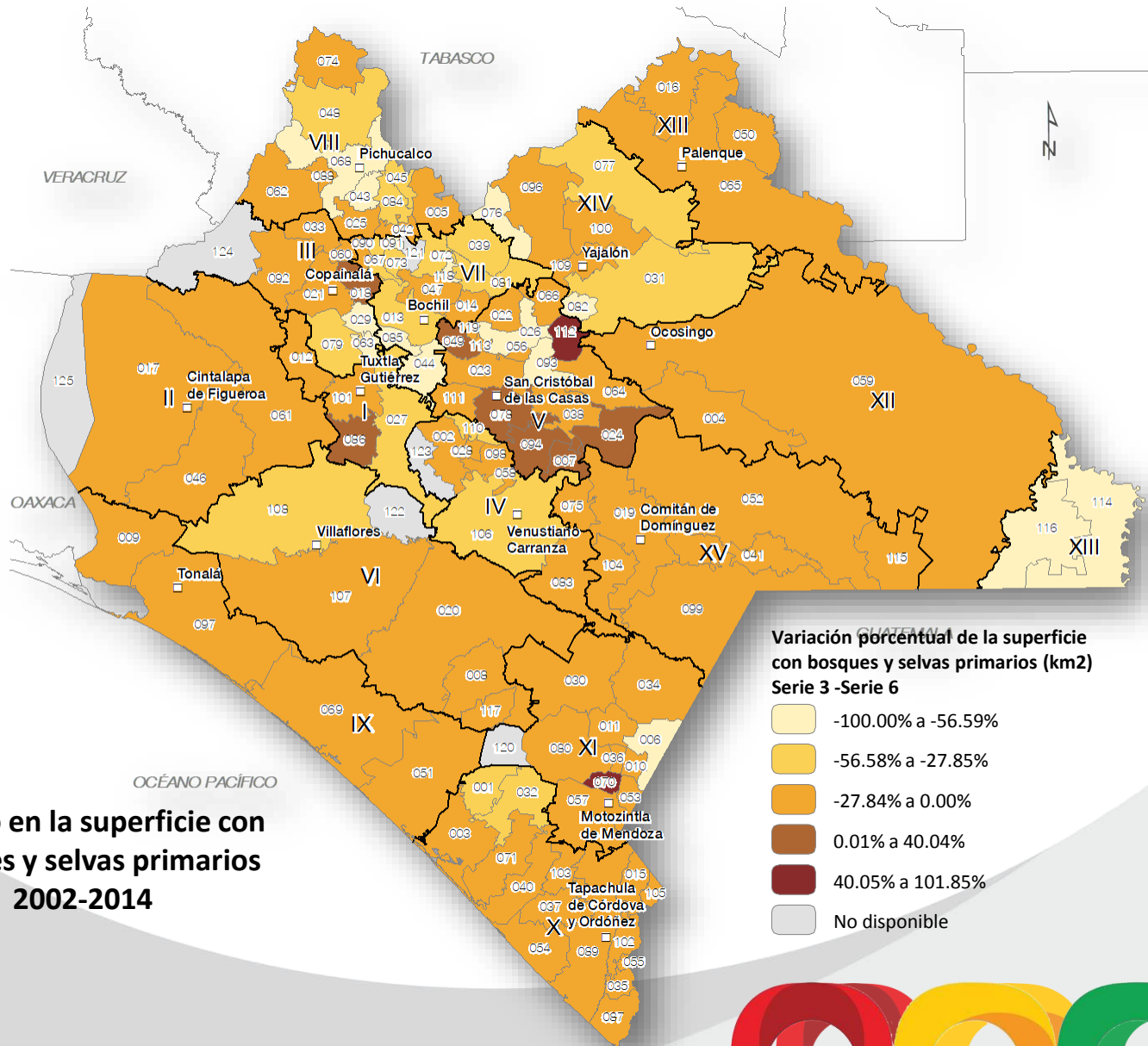


Actividades en los terrenos rurales de los municipios de Chiapas

El Instituto Nacional de Estadística y Geografía (INEGI) llevó a cabo la Actualización del Marco Censal Agropecuario 2016 (AMCA 2016), con el propósito de conocer quién, dónde y qué se produce en México, contribuyendo así con estadísticas de utilidad para los sectores público, privado, académico y social, además de identificar las características de cada terreno en el que se realiza alguna actividad agrícola, ganadera o forestal.



<http://www.ceieg.chiapas.gob.mx/home/el-sector-productivo-agropecuario-y-forestal-por-municipio/>



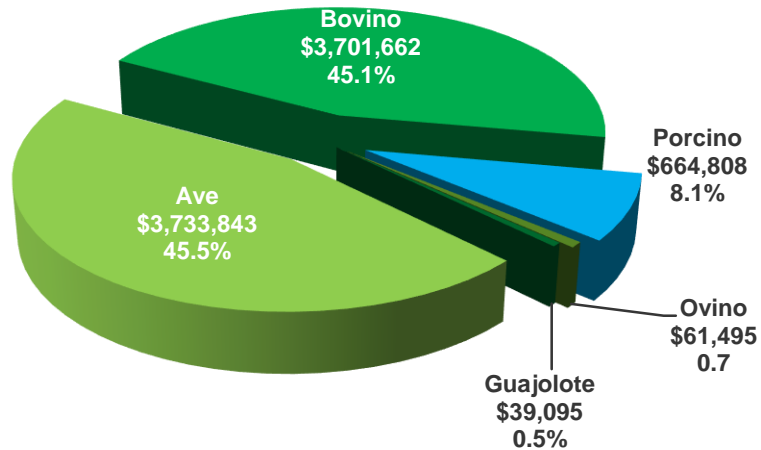
Cambio en la superficie con bosques y selvas primarios 2002-2014



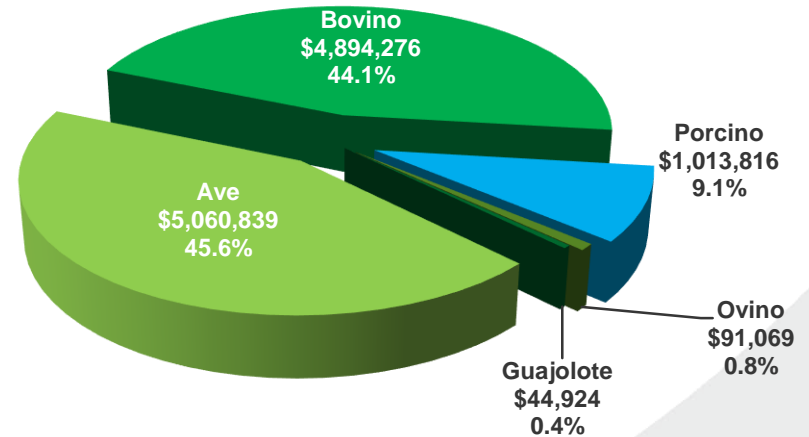
Chiapas. Información Ganadera 2017

En el estado, entre 2012 y 2017 el mayor crecimiento en el valor de la producción se registró en aves con un aumento de 1,326 millones 996 mil pesos, equivalente en 35.5%, le siguió el bovino con un incremento de 1,192 millones 615 mil pesos que significa el 32.2%.

Composición del valor de la producción de ganado y ave en pie 2012 (Miles de pesos)



Composición del valor de la producción de ganado y ave en pie 2017 (Miles de pesos)



http://www.ceieg.chiapas.gob.mx/productos/files/BECH/Ganaderia_Ago_2018.pdf





Información para la Planeación Municipal



<http://www.ceieg.chiapas.gob.mx/home/informacion-para-la-planeacion-municipal/>





Información publicada por otras organizaciones



El sitio web por excelencia

Para encontrar información estadística y geográfica sobre Chiapas y sus municipios.



correo electrónico Suscribirse  

COMITÉ ESTATAL DE INFORMACIÓN
ESTADÍSTICA Y GEOGRÁFICA DE CHIAPAS 

Inicio Acerca del Comité Difusión Contacto Miembros

Información Publicada por otras Organizaciones

-  **Ordenamiento del territorio**
En este apartado encontrarás información, productos y documentos sobre ordenamiento del territorio y desarrollo urbano.
[Ver información](#)
-  **Medio ambiente**
En este apartado hallarás información, productos, documentos y links a sitios sobre cambio climático, ecología, hidrología, geología, entre otros.
[Ver información](#)
-  **Riesgos y peligros**
Este apartado contiene información, productos, documentos y links a sitios sobre protección civil, riesgos y peligros y vulnerabilidad.
[Ver información](#)
-  **Población**
En esta sección encontrarás información, productos, documentos, archivos e informes sobre demografía, indicadores de rezago, marginación y desarrollo humano, Objetivos de Desarrollo del Milenio, migración, equidad, entre otros.
[Ver información](#)
-  **Salud**

444 ligas agrupadas en 10 temas



La utilidad del sitio

enero a octubre
2018


1,658 productos
geográficos y estadísticos.

130,048 consultas
223,364 descargas

2017

1,486 productos geográficos
y estadísticos.

58,985 consultas
55.446 descargas



10. Nuevos documentos de la Agenda 2030 para el Desarrollo Sostenible para la planeación estatal y municipal



Acciones del Gobierno de Chiapas asociadas a la Agenda 2030 para el Desarrollo Sostenible



Ejercicio coordinado por la Secretaría de Hacienda,
a través de la Subsecretaría de Planeación

Acuerdo de la 1ª Reunión Ordinaria de la Comisión Permanente del Coplade del 16 de febrero de 2018, los integrantes acordaron el calendario de las tareas necesarias.

Identificación de acciones del gobierno del Estado asociadas a la Agenda 2030
Cronograma 2018

Actividad	febrero				marzo				abril			
	1	2	3	4	1	2	3	4	1	2	3	4
Capacitación												
Identificación de acciones												
Captura de las Fichas de Identificación de Acciones												
Integración de matriz de incidencias												
Integración de documento de resultados												



Capacitación



- 17 sesiones de Subcomités y grupos de trabajo para dar a conocer la Agenda 2030 para el Desarrollo Sostenible,
- 11 talleres de capacitación a Subcomités Sectoriales,
- 24 reuniones de asesoría específicas con organismos públicos,
- Atención telefónica y por correo electrónico.





Ficha de Identificación de acciones de gobierno alineadas a los ODS													
Datos de la meta y Objetivo 1						Datos del área directamente responsable de la acción 2							
OBJETIVO:						DEPENDENCIA/ORGANISMO:							
CVE OBJETIVO: _____						SUBSECRETARÍA:							
CVE META: _____						DIRECCIÓN:							
						DEPARTAMENTO:							
						AREA/OFICINA:							
Actividad de gobierno asociadas a la meta ODS 3													
ninguna ()													
ID	ACTIVIDAD					PROGRAMA					CLAVE PRESUPUESTAL		
	3b					3c					3d		
3a	DESCRIPCIÓN						PERIODICIDAD						
	3e						3f						
	OBJETIVO					COBERTURA					BENEFICIARIOS 2017		
	3g					3h					3i		
Fecha de elaboración: _____						Elaboró:						Validó:	
						Cargo: _____						Cargo: _____	
Fecha de validación: _____						Nombre: _____						Nombre: _____	
						Firma: _____						Firma: _____	
						Teléfono: _____						Teléfono: _____	



Resultados

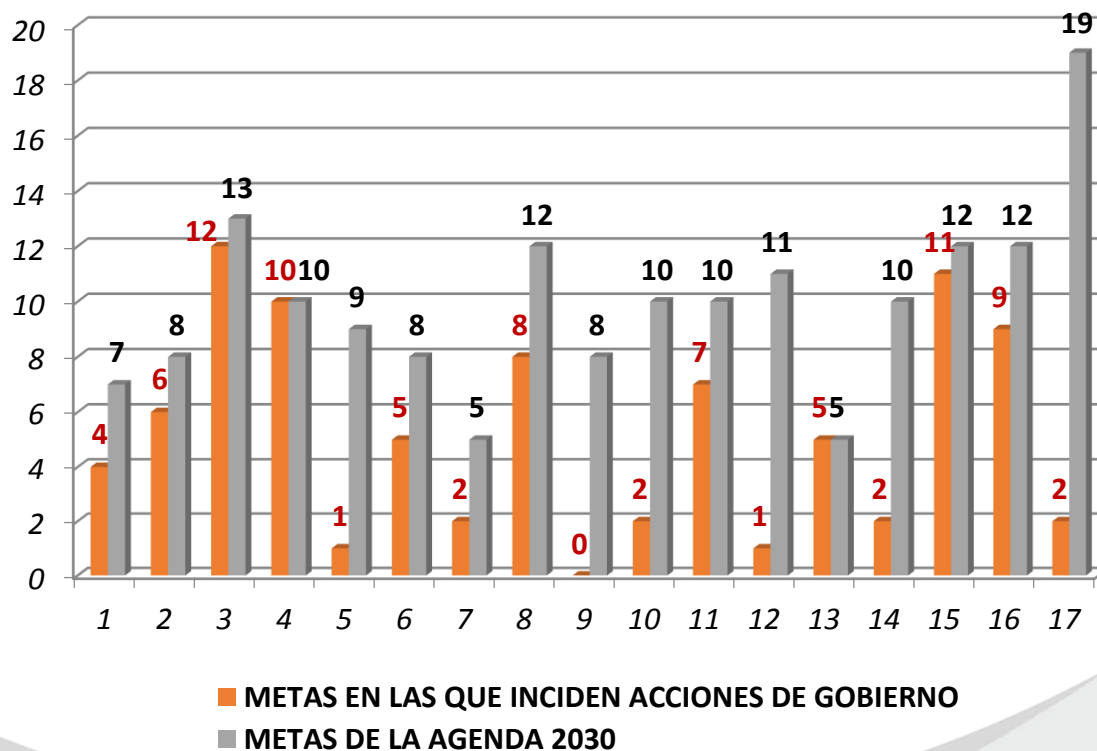
Matriz de Incidencias

Resultado de los datos aportados en las Fichas que contiene entre otros los siguientes campos:

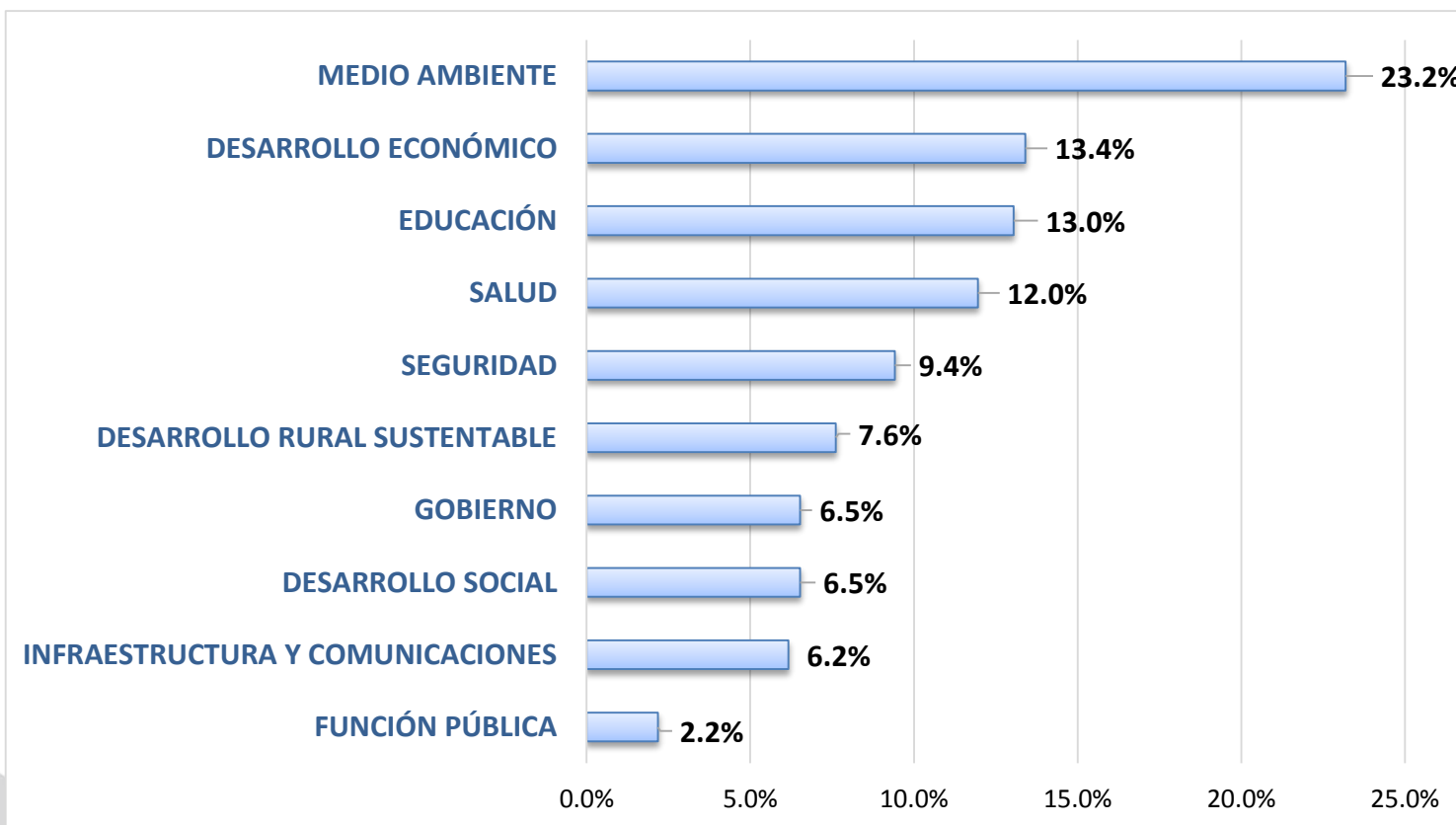
- Acción de gobierno con denominación genérica,
- Organismo a nivel de Secretaría que la realiza,
- Objetivo y meta de la Agenda 2030 en la que incide.

Clave y Nombre ODS	Clave y Meta ODS	Organismo	Programa	Acción
1. Fin de la pobreza	1.1 De aquí a 2030, erradicar para todas las personas y en todo el mundo la pobreza extrema (actualmente se considera que sufren pobreza extrema las personas que viven con menos de 1,25 dólares de los Estados Unidos al día)	Secretaría del Trabajo	Subprograma Bécate	Becas de capacitación para el empleo
1. Fin de la pobreza	1.1 De aquí a 2030, erradicar para todas las personas y en todo el mundo la pobreza extrema (actualmente se considera que sufren pobreza extrema las personas que viven con menos de 1,25 dólares de los Estados Unidos al día)	Secretaría del Trabajo	Subprograma Fomento al Autoempleo	Impulso de iniciativas de ocupación por cuenta propia
1. Fin de la pobreza	1.2 De aquí a 2030, reducir al menos a la mitad la proporción de hombres, mujeres y niños de todas las edades que viven en la pobreza en todas sus dimensiones con arreglo a las definiciones nacionales	Secretaría de Desarrollo Social	Programa para el Desarrollo y la Cohesión Social (PRODECOS)	Realización de foros para la implementación de la Ley de Desarrollo Social y acceso a los Programas Sociales en las 15 regiones económicas del Estado
1. Fin de la pobreza	1.3 Implementar a nivel nacional sistemas y medidas apropiados de protección social para todos, incluidos niveles mínimos, y, de aquí a 2030, lograr una amplia cobertura de las personas pobres y vulnerables	Instituto AMANECER	Programa AMANECER	Entrega de apoyos económicos de manera mensual a los adultos de 64 años y más con una cobertura en los 122 municipios del estado

276 acciones de gobierno asociadas a las metas de las acciones de la Agenda 2030 para el Desarrollo Sostenible.



Acciones de gobierno vinculadas a las metas ODS por sector de gobierno



ACCIONES DE GOBIERNO VINCULADOS A LA AGENDA 2030 POR
SECTOR DEL COPLADE Y ODS

SECTOR	ACCIONES	OBJETIVO EN QUE INCIDE	ORGANISMOS VINCULADOS
SECTOR DESARROLLO ECONÓMICO	5	1	2
	32	8	5
SECTOR DESARROLLO SOCIAL	4	1	2
	5	2	2
	2	3	1
	1	4	1
	3	5	1
	2	8	1
	1	16	1
EDUCACIÓN	36	4	4
DESARROLLO RURAL SUSTENTABLE	17	2	1
	4	14	1
FUNCIÓN PÚBLICA	4	16	3
	2	17	1
GOBIERNO	1	1	1
	4	10	2
	7	11	2
	2	13	1
	4	16	1
INFRAESTRUCTURA Y COMUNICACIONES	9	6	2
	1	7	1
	7	11	1
MEDIO AMBIENTE	7	6	1
	5	7	1
	1	11	1
	1	12	1
	12	13	1
	4	14	1
	34	15	1
SALUD	1	2	1
	32	3	2
SEGURIDAD	26	16	6
TOTAL	276		

INCIDENCIA DE LOS ORGANISMOS DEL GOBIERNO DEL ESTADO A LOS ODS
POR NÚMERO DE METAS

ORGANISMO VINCULADO	OBJETIVO EN QUE INCIDEN																17
	1	2	3	4	5	6	7	8	9	10	11	12	13	14	15	16	
Centro Estatal de Control de Confianza Certificado																	6
Centro Estatal de Prevención Social de la Violencia y Participación Ciudadana																	2
Comisión de Caminos e Infraestructura Hidráulica						8											
Comisión Estatal de Mejora Regulatoria Confía Chiapas								1									
Fiscalía General del Estado								2									6
Instituto AMANECER	1																
Total de Metas con acciones de gobierno	10	23	34	37	3	16	6	34	0	4	15	1	14	8	34	35	2

De los 38 organismos que aportan acciones directas a la Agenda 2030, 8 participan en más de un ODS.





Este documento, evalúa la incidencia de las acciones del gobierno del estado a las metas de la Agenda 2030 para el desarrollo sostenible, y su importancia:

1. Es una buena práctica de gobierno,
2. Dimensiona el nivel de atención actual (2018),
3. Muestra áreas de oportunidad en el desarrollo de los nuevos planes y programas de desarrollo.
4. Se convierte en un documento de referencia para la alineación de la planeación a los ODS

<http://www.agenda2030.chiapas.gob.mx/>





***Esquema Simplificado de las Metas de la
Agenda 2030 para el Desarrollo
Sostenible.***

***Propuesta para su aplicación en el ámbito
local.***



No debe entenderse como un listado de objetivos que hay que implementar, o como un proceso cerrado y acabado que debe ejecutarse

La Agenda 2030 para Desarrollo Sostenible

Es una lista de intenciones

Tiene relaciones entre metas

No es totalmente integral

- Insuficiente precisión de las cuestiones sistémicas o estructurales que se debieran llevar a cabo,
- Una agenda con visiones de desarrollo en conflicto.
- Sin señalar responsabilidades específicas en cuanto a actores

Analizar y clasificar las metas de los ODS para efectos de su comprensión, apropiación, implementación, seguimiento y medición de los avances.



126 Metas de aplicación directa
en los aspectos básicos de cada
objetivo



20 metas no
corresponde
su aplicación
en el ámbito
local

43 Metas de cambio estructural

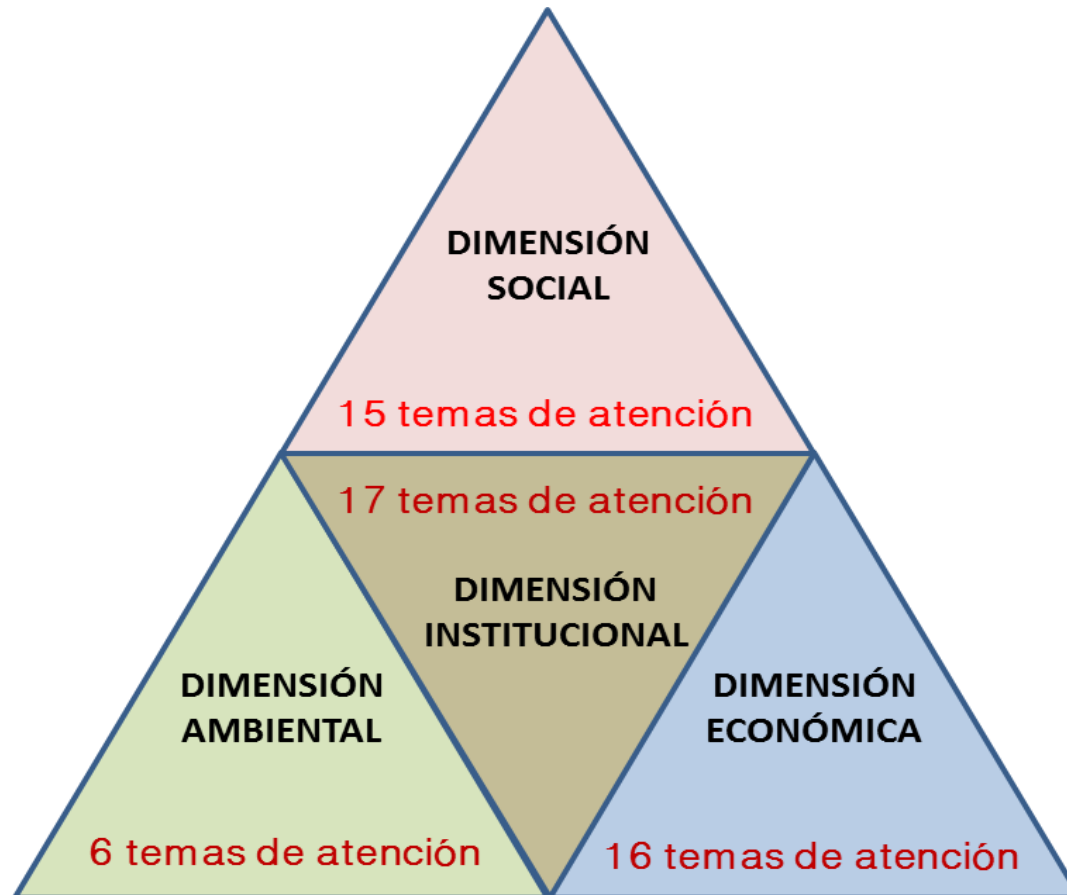


El objetivo 17
solo incluye
metas de tipo
estructural

Simplificación para su aplicación en el marco de un gobierno local

54 Aspectos de atención de la Agenda 2030







DIMENSIÓN SOCIAL



- 1 PONER FIN AL HAMBRE Y A LA DESNUTRICIÓN
- 2 AMPLIAR PROTECCIÓN SOCIAL Y REDUCIR LA VULNERABILIDAD Y CARENCIAS
- 3 ERRADICAR LA POBREZA E INCREMENTAR LOS INGRESOS DE LA POBLACIÓN MÁS POBRE



- 4 ASEGURAR QUE NIÑOS Y NIÑAS TERMINEN PRIMARIA Y SECUNDARIA Y ASEGURAR QUE JOVENES Y ADULTOS ESTEN ALFABETIZADOS
- 5 TENER ACCESO A EDUCACIÓN EN PRIMERA INFANCIA Y PREESCOLAR DE CALIDAD
- 6 ASEGURAR EL ACCESO IGUALITARIO A UNA FORMACIÓN TÉCNICA, PROFESIONAL Y SUPERIOR DE CALIDAD PARA ACCEDER AL EMPLEO Y TRABAJO DECENTE
- 7 ASEGURAR CONOCIMIENTOS PARA EL DESARROLLO SOSTENIBLE, EL CAMBIO CLIMÁTICO Y DE VIDA EN ARMONÍA CON LA NATURALEZA



- 8 PONER FIN AL SIDA Y ENFERMEDADES TROPICALES
- 9 REDUCIR LA MORTALIDAD NEONATAL Y EN GENERAL LA DE MENORES DE 5 AÑOS
- 10 REDUCIR LA MORTALIDAD MATERNA A MENOS DE 70 POR CADA 100 MIL NACIDOS VIVOS
- 11 LOGRAR COBERTURA SANITARIA Y ACCESO A SERVICIOS DE SALUD, MEDICAMENTOS Y VACUNAS
- 12 GARANTIZAR EL ACCESO A SERVICIOS DE SALUD SEXUAL Y REPRODUCTIVA
- 13 FORTALECER LA PREVENCIÓN Y TRATAMIENTO EL ABUSO DE ADICCIONES
- 14 REDUCIR LA MORTALIDAD POR ENFERMEDADES NO TRANSMISIBLES Y POR CONTAMINACIÓN QUÍMICA DE SUELO, AIRE Y AGUA



- 6 LOGRAR ACCESO AL AGUA POTABLE A PRECIO ASEQUIBLE AUMENTANDO SU USO EFICIENTE Y LA SOSTENIBILIDAD





DIMENSIÓN ECONÓMICA

7 ENERGÍA ASEQUIBLE Y NO CONTAMINANTE

AUMENTAR LA PROPORCIÓN DE ENERGÍA RENOVABLE

11 CIUDADES Y COMUNIDADES SOSTENIBLES

AUMENTAR LA URBANIZACIÓN INCLUSIVA Y SOSTENIBLE Y LA CAPACIDAD PARA LA PLANIFICACIÓN DE LOS ASENTAMIENTOS HUMANOS CON ACCESO A ZONAS VERDES Y ESPACIOS PÚBLICOS PROTEGIENDO EL PATRIMONIO NATURAL Y CULTURAL

PROPORCIONAR ACCESO A TRANSPORTE SEGURO, ASEQUIBLE Y SOSTENIBLE EN PARTICULAR EL TRANSPORTE PÚBLICO

REDUCIR EL IMPACTO NEGATIVO DE LAS CIUDADES EN CUANTO A CALIDAD DEL AIRE Y SUS DESECHOS

8 TRABAJO DECENTE Y CRECIMIENTO ECONÓMICO

LOGRAR EL EMPLEO PLENO Y PRODUCTIVO Y EL TRABAJO DECENTE, PROTEGIENDO DERECHOS LABORALES Y DE MIGRANTES Y REDUCIR EL EMPLEO DE JOVENES SIN PREPARACIÓN

PROMOVER POLÍTICAS QUE APOYEN ACTIVIDADES PRODUCTIVAS Y FOMENTAR EL CRECIMIENTO DE MICROEMPRESAS Y EL TURISMO SOSTENIBLE

AUMENTAR SIGNIFICATIVAMENTE LAS EXPORTACIONES

INCREMENTAR EL CRECIMIENTO ECONÓMICO PER CAPITA LOGRANDO NIVELES MÁS ELEVADOS DE PRODUCTIVIDAD ECONÓMICA MEDIANTE LA DIVERSIFICACIÓN, MODERNIZACIÓN TECNOLÓGICA E INNOVACIÓN

DESVINCULAR EL CRECIMIENTO ECONÓMICO DE LA DEGRADACIÓN DEL MEDIO AMBIENTE

9 INDUSTRIA, INNOVACIÓN E INFRAESTRUCTURA

PROMOVER LA INDUSTRIALIZACIÓN PRODUCTIVA Y SOSTENIBLE

DESARROLLAR INFRAESTRUCTURA RESILIENTE

RECONVERTIR INDUSTRIAS PARA QUE SEAN SOSTENIBLES

12 PRODUCCIÓN Y CONSUMO RESPONSABLES

REDUCIR A LA MITAD EL DESPERDICIO DE ALIMENTOS

DUPLICAR LA PRODUCTIVIDAD AGRÍCOLA E INGRESOS DE LOS PEQUEÑOS PRODUCTORES ASEGURANDO LA SOSTENIBILIDAD DE LOS SISTEMAS DE PRODUCCIÓN DE ALIMENTOS CON DIVERSIDAD GENÉTICA

LOGRAR LA GESTIÓN ECOLÓGICAMENTE RACIONAL DE LOS PRODUCTOS QUÍMICOS Y LOS DESECHOS

LOGRAR LA GESTIÓN SOSTENIBLE Y EL USO EFICIENTE DE LOS RECURSOS NATURALES



DIMENSIÓN AMBIENTAL



MEJORAR LA CALIDAD DEL AGUA
REDUCIENDO LAS AGUAS RESIDUALES Y
AUMENTANDO EL RECICLADO Y
REUTILIZACIÓN

IMPLEMENTAR LA GESTIÓN DE LOS
RECURSOS HÍDRICOS Y PROTEGER LOS
ECOSISTEMAS RELACIONADOS CON EL AGUA



FORTALECER LA RESILIENCIA Y LA CAPACIDAD
DE ADAPTACIÓN A LOS RIESGOS
MEDIOAMBIENTALES REDUCIENDO EL
NUMERO DE MUERTES CAUSADAS POR
DESASTRES Y SUS PERDIDAS ECONÓMICAS



ASEGURAR LA CONSERVACIÓN,
RESTABLECIMIENTO Y USO SOSTENIBLE DE
LOS ECOSISTEMAS TERRESTRES Y DETENER
LA PERDIDA DE LA BIODIVERSIDAD Y
DEGRADACIÓN DE LOS HABITATS

INTEGRAR LOS VALORES DE LOS
ECOSISTEMAS Y BIODIVERSIDAD EN LA
PLANIFICACIÓN



REDUCIR LA CONTAMINACIÓN MARINA Y
COSTERA Y PROTEGER SUS ECOSISTEMAS Y
MINIMIZAR LA ACIDIFICACIÓN DE LOS
OCEANOS Y CONSERVANDOLOS



DIMENSIÓN INSTITUCIONAL

5 IGUALDAD DE GÉNERO 	10 REDUCCIÓN DE LAS DESIGUALDADES 
PONER FIN A LA DISCRIMINACIÓN Y VIOLENCIA CONTRA NIÑAS Y MUJERES	
PROTEGER EL TRABAJO DOMESTICO	
INCREMENTAR LA PARTICIPACIÓN DE LA MUJER EN EN LOS NIVELES DECISORIOS DE LA VIDA PÚBLICA Y ECONÓMICA	
PROMOVER LA INCLUSIÓN SOCIAL, ECONÓMICA Y POLÍTICA Y GARANTIZAR LA IGUALDAD DE OPORTUNIDADES	
FACILITAR LA MIGRACIÓN ORDENADA, SEGURA Y RESPONSABLE	

16 PAZ, JUSTICIA E INSTITUCIONES SÓLIDAS


REDUCIR SIGNIFICATIVAMENTE TODAS LAS FORMAS DE VIOLENCIA Y EXPLOTACIÓN Y LAS CORRESPONDIENTES TASAS DE MORTALIDAD, INCLUIDOS LOS NIÑOS
REDUCIR CONSIDERABLEMENTE LA CORRUPCIÓN Y EL SOBORNO EN TODAS SUS FORMAS
CREAR A TODOS LOS NIVELES INSTITUCIONES EFICACES Y TRANSPARENTES QUE RINDAN CUENTAS
GARANTIZAR LA ADOPCIÓN EN TODOS LOS NIVELES DE DECISIONES INCLUSIVAS, PARTICIPATIVAS Y REPRESENTATIVAS
PROPORCIONAR ACCESO A UNA IDENTIDAD JURÍDICA PARA TODOS MEDIANTE EL REGISTRO DE NACIMIENTOS
REDUCIR LAS CORRIENTES DE DINERO Y ARMAS ILÍCITAS Y TODAS LAS FORMAS DE DELINCUENCIA ORGANIZADA
PROMOVER EL ESTADO DE DERECHO Y GARANTIZAR LA IGUALDAD DE ACCESO A LA JUSTICIA PARA TODOS
REDUCIR LA MORTALIDAD POR ACCIDENTES DE TRÁFICO

17 ALIANZAS PARA LOGRAR LOS OBJETIVOS


MEJORAR LA COHERENCIA DE LAS POLÍTICAS PARA EL DESARROLLO SOSTENIBLE
FOMENTAR Y PROMOVER LA CONSTITUCIÓN DE ALIANZAS EFICACES EN LAS ESFERAS PÚBLICA, PÚBLICO-PRIVADA Y DE LA SOCIEDAD CIVIL
APROVECHAR LAS INICIATIVAS EXISTENTES PARA ELABORAR INDICADORES QUE PERMITAN MEDIR LOS PROGRESOS EN MATERIA DE DESARROLLO SOSTENIBLE Y COMPLEMENTEN EL PRODUCTO INTERNO BRUTO, Y APOYAR LA CREACIÓN DE CAPACIDAD ESTADÍSTICA EN LOS PAÍSES EN DESARROLLO
FORTALECER LA MOVILIZACIÓN DE RECURSOS INTERNOS CON EL FIN DE MEJORAR LA CAPACIDAD PARA RECAUDAR INGRESOS FISCALES Y DE OTRA ÍNDOLE



<http://www.agenda2030.chiapas.gob.mx/>





Indicadores de la Situación de Chiapas al inicio de la Agenda 2030 para el Desarrollo Sostenible.



La Agenda 2030 para Desarrollo Sostenible

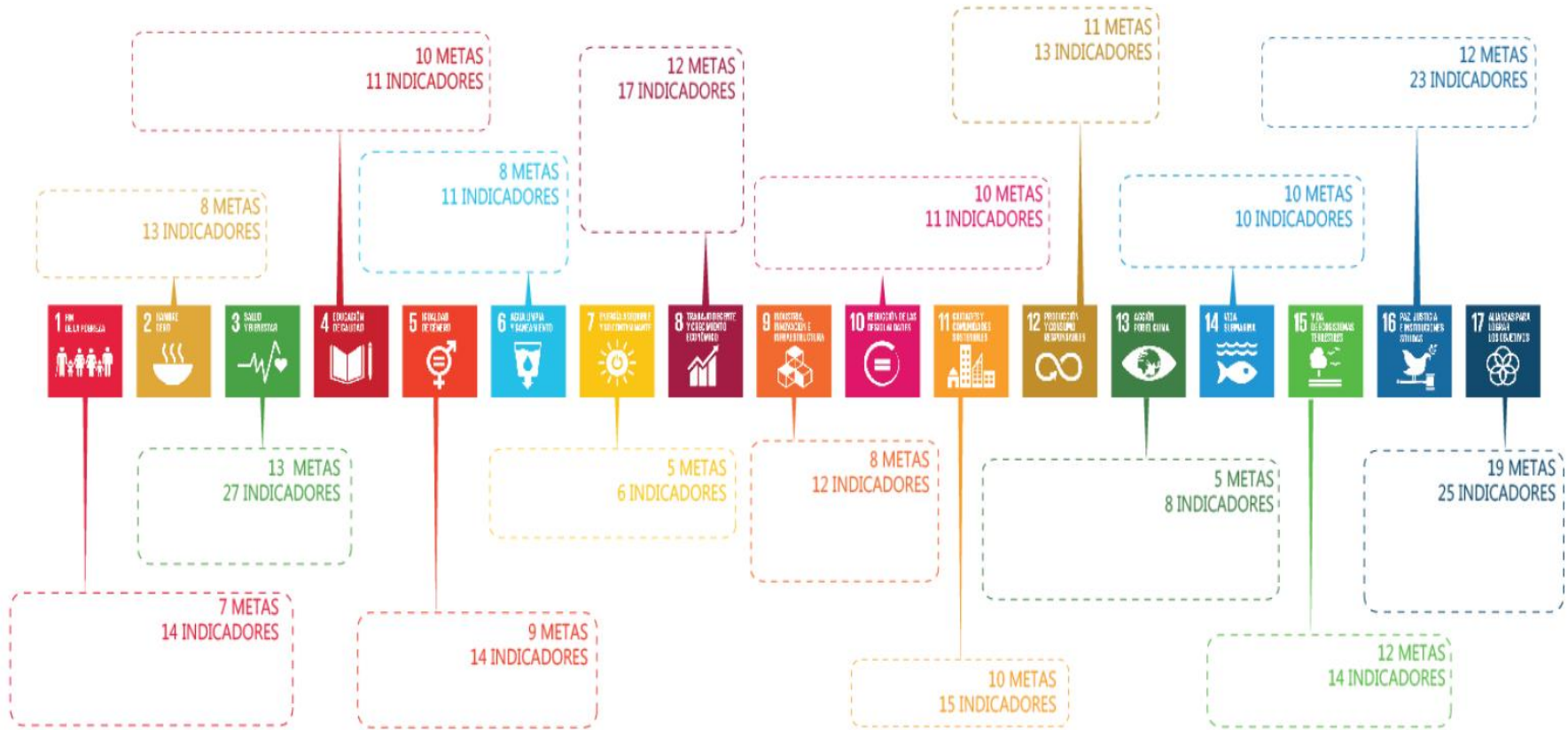
Establece objetivos específicos que los países deben alcanzar en un plazo acordado

Consideran un seguimiento periódico para medir el progreso logrado.

Indicadores



Marco global de indicadores de los ODS





Datos

El principal motor de transformación en todos los sectores

Sean accesibles y comprensibles para todos los actores del desarrollo

Pasarán algunos años antes de que el marco oficial de indicadores de la Agenda 2030 esté respaldado por datos exhaustivos

Son necesarias medidas provisionales para poner en marcha la Agenda 2030 del Desarrollo Sostenible

Identificar las prioridades para emprender una acción temprana

Permiten que los gobiernos determinen los objetivos de sus políticas

Datos relevantes



INDICADORES DE LA SITUACIÓN DE CHIAPAS AL INICIO DE LA AGENDA 2030 PARA EL DESARROLLO SOSTENIBLE

Los 164 indicadores que a nivel del Estado de Chiapas contiene este ejercicio ha sido posible:

- Incorporando Indicadores del Sistema de Información de los ODS (SIODS);
- Incluyendo indicadores del Sistema de Indicadores de los Objetivos del Desarrollo del Milenio (SIODM);
- Obteniendo Indicadores con datos de encuestas y estimaciones provenientes de diversas fuentes;
- Construyendo indicadores por la Dirección de Información Geográfica y Estadística de la Subsecretaría de Planeación de la Secretaría de Hacienda del Estado (64)



Objetivo

Aspecto de atención de la Agenda 2030

3 SALUD
Y BIENESTAR



7.- PONER FIN AL SIDA Y ENFERMEDADES TROPICALES

E.3.3.1.1 Tasa de incidencia por SIDA en la población de 15 a 24 años.	8.88
N.ODM.6.5 Porcentaje de personas con VIH/SIDA con acceso a medicamentos	95.34
N.ODS.3.3.9 Tasa de mortalidad por VIH/SIDA (por 100 mil habitantes)	4.4
N.ODM.6.9.a Incidencia de la tuberculosis por cada 100 000 habitantes	24.88
N.ODM.6.9.b Tasa de mortalidad por tuberculosis por 100 mil habitantes	2.38
N.ODS.3.3.12 Porcentaje de casos nuevos de tuberculosis pulmonar que curan al terminar el tratamiento	90.3
E.3.3.3.1 Tasa de incidencia asociada al paludismo (por 100 mil habitantes)	3.6
N.ODS.3.3.11 Porcentaje de tratamientos otorgados a casos confirmados de paludismo, para la prevención, control y eliminación de la transmisión del Plasmodium Vivax	100
E.3.3.5.1. Incidencia de la malaria por cada 100 mil habitantes	3.61
E.3.3.5.2. Tasa de incidencia de leishmaniasis por cada 100 mil habitantes en un año	0.84
E.3.3.5.3. Incidencia por infecciones respiratorias agudas (IRAs) por cada 100 mil habitantes	11807.33
N.ODS.3.3.7 Porcentaje de niños de un año de edad vacunados contra el sarampión	103.2





Presenta:

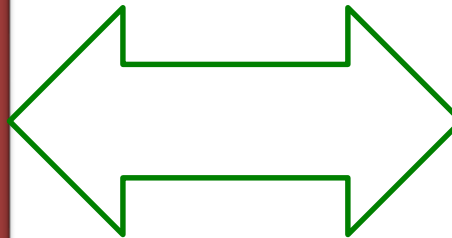
- **Valores para algunos indicadores propuestos por Naciones Unidas**
- **Valores para indicadores relacionados con los conceptos de atención que proponen las metas**
- **De 3 Objetivos de la Agenda 2030 no se dispone de indicadores en los objetivos 10,11 y 12**
- **De los 54 temas de atención en que se ha simplificado la Agenda 2030, para 40 de ellos se cuenta con indicadores.**
- **Los aspectos en que se debe producir información para entender y medir los fenómenos que las metas plantean**

<http://www.agenda2030.chiapas.gob.mx/>



Metas de la Agenda 2030 para el Desarrollo Sostenible alineadas a la función municipal.

Conceptos de atención de las 169 metas de la Agenda 2030 para el Desarrollo Sostenible



Atribuciones municipales previstas en la LEY DE DESARROLLO CONSTITUCIONAL EN MATERIA DE GOBIERNO Y ADMINISTRACIÓN MUNICIPAL DEL ESTADO DE CHIAPAS.




Avanzar en las metas de la Agenda 2030 para el Desarrollo Sostenible requiere su implementación en todos los ámbitos y órdenes de gobierno.





Avanzar en las metas de la Agenda 2030 para el Desarrollo Sostenible requiere su implementación en todos los ámbitos y órdenes de gobierno.



El avance que tenga el país y el estado en esas metas estarán determinadas por

La alineación y paralelismo que guarden las políticas públicas, los programas y acciones municipales con las metas de los ODS a las que están asociadas



Titulo Octavo. Capítulo V

Sección I Agua potable, drenaje, alcantarillado, tratamiento y disposición de sus aguas residuales.

ASPECTOS ESENCIALES DE ATENCIÓN DE LA AGENDA 2030	CLAVE DE LA META (Objetivo. Meta)
ERRADICAR LA POBREZA E INCREMENTAR LOS INGRESOS DE LAS PERSONAS	1.2
AMPLIAR LA PROTECCIÓN SOCIAL Y REDUCIR LA VULNERABILIDAD Y CARENCIAS	1.4
LOGRAR EL ACCESO AL AGUA POTABLE A PRECIO ASEQUIBLE AUMENTANDO SU USO EFICIENTE Y LA SOSTENIBILIDAD	6.1
	6.4
LOGRAR EL ACCESO A SERVICIOS DE SANEAMIENTO E HIGIENE ADECUADOS, ASEGURANDO VIVIENDAS CON SERVICIOS BÁSICO ADECUADOS	6.2
LOGRAR LA GESTIÓN SOSTENIBLE Y EL USO EFICIENTE DE LOS RECURSOS NATURALES	12.2

Sección II Alumbrado público. Sección VII Calles, parques y jardines y su equipamiento.

ASPECTOS ESENCIALES DE ATENCIÓN DE LA AGENDA 2030	CLAVE DE LA META (Objetivo. Meta)
LOGRAR EL ACCESO A SERVICIOS DE SANEAMIENTO E HIGIENE ADECUADOS ASEGURANDO VIVIENDAS CON SERVICIOS BÁSICOS ADECUADOS	11.1
AUMENTAR LA URBANIZACIÓN INCLUSIVA Y SOSTENIBLE Y LA CAPACIDAD PARA LA PLANIFICACIÓN DE LOS ASENTAMIENTOS HUMANOS CON ACCESO A ZONAS VERDES Y ESPACIOS PÚBLICOS PROTEGIENDO EL PATRIMONIO NATURAL Y CULTURAL	11.7

Sección III Limpia, recolección, traslado, tratamiento y disposición final de residuos.

ASPECTOS ESENCIALES DE ATENCIÓN DE LA AGENDA 2030	CLAVE DE LA META (Objetivo. Meta)
MEJORAR LA CALIDAD DEL AGUA REDUCIENDO LAS AGUAS RESIDUALES Y AUMENTANDO EL RECICLADO Y REUTILIZACIÓN	6.3
LOGRAR LA GESTIÓN ECOLÓGICAMENTE RACIONAL DE LOS PRODUCTOS QUÍMICOS Y LOS DESECHOS	12.5
REDUCIR EL IMPACTO NEGATIVO DE LAS CIUDADES EN CUANTO A CALIDAD DEL AIRE Y SUS DESECHOS	11.6



Titulo Octavo Capítulo V

Sección VIII Seguridad pública, policía preventiva municipal y tránsito

ASPECTOS ESENCIALES DE ATENCIÓN DE LA AGENDA 2030	CLAVE DE LA META (Objetivo.M eta)
REDUCIR SIGNIFICATIVAMENTE TODAS LAS FORMAS DE VIOLENCIA Y EXPLOTACIÓN Y LAS CORRESPONDIENTES TASAS DE MORTALIDAD, INCLUIDOS LOS NIÑOS	16.1
	16.2
PONER FIN A LA DISCRIMINACIÓN Y VIOLENCIA CONTRA NIÑAS Y MUJERES	5.2
REDUCIR LA MORTALIDAD POR ACCIDENTES DE TRÁFICO	3.6

Titulo Noveno

Del Sistema Municipal de Protección Civil

ASPECTOS ESENCIALES DE ATENCIÓN DE LA AGENDA 2030	CLAVE DE LA META (Objetivo. Meta)
DESARROLLAR INFRAESTRUCTURA RESILENTE	9.1
REDUCIR EL NUMERO DE MUERTES CAUSADAS POR DESASTRES Y LAS PERDIDAS ECONÓMICAS	11.5
FORTALECER LA RESILIENCIA Y LA CAPACIDAD DE ADAPTACIÓN A LOS RIESGOS MEDIOAMBIENTALES	13.1
	13.2

Titulo Décimo Capítulo III

Del Desarrollo Urbano Municipal

ASPECTOS ESENCIALES DE ATENCIÓN DE LA AGENDA 2030	CLAVE DE LA META (Objetivo. Meta)
AUMENTAR LA URBANIZACIÓN INCLUSIVA Y SOSTENIBLE Y LA CAPACIDAD PARA LA PLANIFICACIÓN DE LOS ASENTAMIENTOS HUMANOS CON ACCESO A ZONAS VERDES Y ESPACIOS PÚBLICOS PROTEGIENDO EL PATRIMONIO NATURAL Y CULTURAL	11.4
	11.3

Titulo Décimo

Capítulo V

De la planeación para el desarrollo municipal

ASPECTOS ESENCIALES DE ATENCIÓN DE LA AGENDA 2030	CLAVE DE LA META (Objetivo .Meta)
GARANTIZAR LA ADOPCIÓN EN TODOS LOS NIVELES DE DECISIONES INCLUSIVAS, PARTICIPATIVAS Y REPRESENTATIVAS	16.7
MEJORAR LA COHERENCIA DE LAS POLÍTICAS PARA EL DESARROLLO SOSTENIBLE	17.14
PROMOVER LA INCLUSIÓN SOCIAL, ECONÓMICA Y POLÍTICA Y GARANTIZAR LA IGUALDAD DE OPORTUNIDADES	10.3

De los Planes para el Aprovechamiento de los Recursos Naturales

ASPECTOS ESENCIALES DE ATENCIÓN DE LA AGENDA 2030	CLAVE DE LA META (Objetivo. Meta)
REDUCIR MORTALIDAD Y MORBILIDAD POR CONTAMINACIÓN QUÍMICA DE SUELO, AIRE Y AGUA	3.9
LOGRAR LA GESTIÓN SOSTENIBLE Y EL USO EFICIENTE DE LOS RECURSOS NATURALES	12.2
ASEGURAR LA CONSERVACIÓN, RESTABLECIMIENTO Y USO SOSTENIBLE DE LOS ECOSISTEMAS TERRESTRES Y DETENER LA PERDIDA DE LA BIODIVERSIDAD Y DEGRADACIÓN DE LOS HABITATS	15.1
INTEGRAR LOS VALORES DE LOS ECOSISTEMAS Y BIODIVERSIDAD EN LA PLANIFICACIÓN	15.9
AUMENTAR LA URBANIZACIÓN INCLUSIVA Y SOSTENIBLE Y LA CAPACIDAD PARA LA PLANIFICACIÓN DE LOS ASENTAMIENTOS HUMANOS CON ACCESO A ZONAS VERDES Y ESPACIOS PÚBLICOS PROTEGIENDO EL PATRIMONIO NATURAL Y CULTURAL	11.4

Capítulo I

Plan municipal para la igualdad entre hombres y mujeres

ASPECTOS ESENCIALES DE ATENCIÓN DE LA AGENDA 2030	CLAVE DE LA META (Objetivo .Meta)
INCREMENTAR LA PARTICIPACIÓN DE LA MUJER EN LOS NIVELES DECISORIOS DE LA VIDA PÚBLICA Y ECONÓMICA	5.5



Agenda 2030 para el Desarrollo Sostenible

Es un plan de acción a favor de las personas, el planeta y la prosperidad, que también tiene la intención de fortalecer la paz universal y el acceso a la justicia.

Descarga la Agenda 2030

Financiamiento

A los Objetivos de Desarrollo Sostenible

Consultar Financiamiento

Actividades recientes



Gobierno de Chiapas trabaja con la Agenda 2030 para el Desarrollo Sostenible



30 municipios del estado de Chiapas en favor a los ODS



Chiapas recibe capacitación de la Agenda 2030 para el Desarrollo Sostenible

DOCUMENTOS



<http://www.agenda2030.chiapas.gob.mx/>





11. Asuntos generales.



12. Lectura y firma de acuerdos.

