



CENSO · 2022 AGROPECUARIO

RESULTADOS DEFINITIVOS

Chiapas

»»» 21 de noviembre de 2023

»» Índice

01

El Censo Agropecuario

02

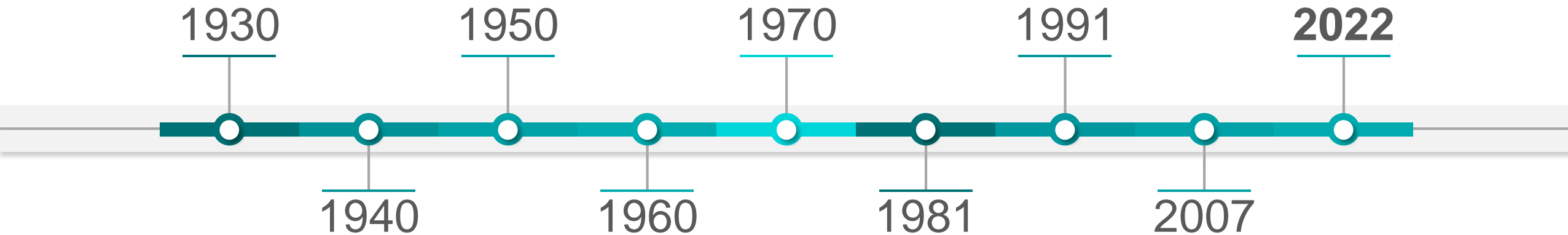
Resultados del censo

03

La información a disposición de la población usuaria

»» El Censo Agropecuario y su historia

México cuenta con datos **estadísticos de la producción agrícola y ganadera** del país desde **1930** con el levantamiento del primer Censo Agrícola-Ganadero y el primer Censo Ejidal.





El Censo Agropecuario proporciona el **mosaico nacional de terrenos rurales**

Permite, a partir de una base geográfica sólida, conformar el **mosaico nacional de terrenos**

Permite combinar los **datos estadísticos con los geográficos.**

Pudiendo identificar **geográficamente la producción agrícola, ganadera y forestal;** el uso del suelo; la frontera agrícola; y las zonas de riego, entre otros temas.

»»» Periodo de referencia del Censo Agropecuario 2022



Producción
agrícola

Año agrícola comprendido entre
**octubre de 2021 y
septiembre de 2022.**



Producción
pecuaria

Existencias el
**15 de septiembre
de 2022.**



Actividad
forestal

Periodo comprendido entre
**octubre de 2021 y
septiembre de 2022.**



Superficie rural y superficie con vocación agropecuaria y aprovechamiento forestal



Total del estado

7.3

millones de hectáreas

En el área rural
7.2 millones de hectáreas*

*/ La suma es diferente al total debido al redondeo.

Resto *
0.2 millones de hectáreas

*/ Centros de población, caminos, cuerpos de agua, entre otros rasgos geográficos.

Con uso o vocación agropecuaria
4.6 millones de hectáreas
(65.0 % del área rural)

Con aprovechamiento forestal
0.1 millones de hectáreas
(0.8 % del área rural)

Sin uso o vocación agropecuaria y sin aprovechamiento forestal
2.5 millones de hectáreas
(34.2 % del área rural)



Unidades de producción y superficie agrícola por tipo de unidad de producción




*/ La suma es diferente al total debido al redondeo.



Superficie agrícola, según modalidad hídrica

Superficie agrícola es de **1 649 917** hectáreas de las unidades de producción agropecuaria activas


Riego ▶ **4.5 %**
73 796 hectáreas



Temporal ▶ **95.5 %**
1 576 121 hectáreas



Producción y superficie sembrada de los principales cultivos anuales

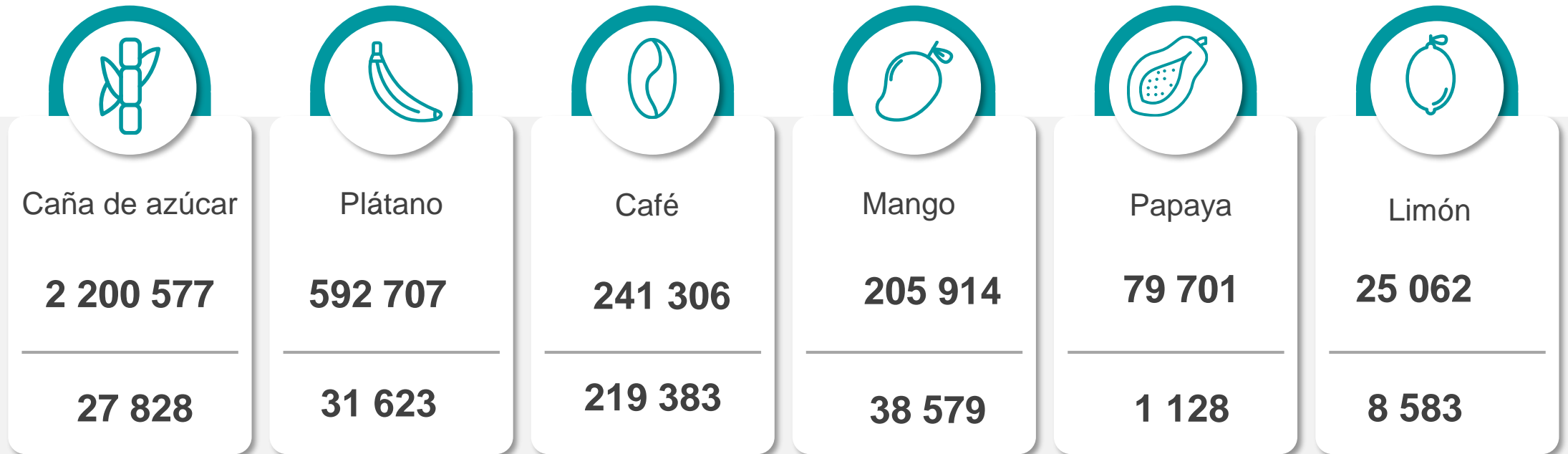


Producción (toneladas)

Superficie sembrada (hectáreas)



Producción y superficie sembrada de los principales cultivos perennes



Producción (toneladas)

2 200 577

592 707

241 306

205 914

79 701

25 062

Superficie cultivada (hectáreas)

27 828

31 623

219 383

38 579

1 128

8 583

»» Unidades de producción y superficie en agricultura protegida



Superficie total

1 702

hectáreas

Unidades de
producción

1 611



INEGI



CENSO · 2022
AGROPECUARIO



Principales cultivos de agricultura protegida

con superficie sembrada en hectáreas y con producción en toneladas

Cultivo	Superficie sembrada (hectáreas)			Producción (toneladas)		
	Total	En agricultura protegida	Porcentaje	Total	En agricultura protegida	Porcentaje
Jitomate (tomate rojo)	1 112	649	58.4	51 375	33 882	66
Chile	748	71	9.5	3 741	1 714	45.8
Pepino	432	71	16.5	3 159	958	30.3
Fresa	33	17	52.9	982	821	83.7



Cría de animales en unidades de producción y viviendas, existencias (cabezas)



Gallos, gallinas, pollos y pollitos

24 293 187

23 309 053

984 134



Bovinos

1 623 536

1 614 489

9 047



Porcinos

608 451

581 172

27 279



Ovinos

197 068

178 491

18 577



Colmenas (número)

120 822

119 201

1 621



Caprinos

8 209

7 277

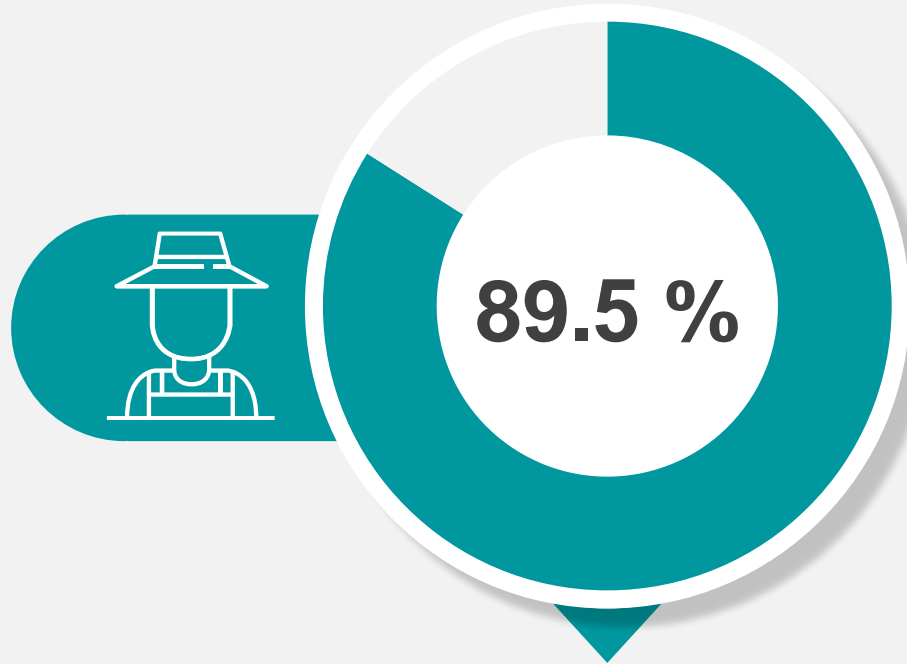
932

Total

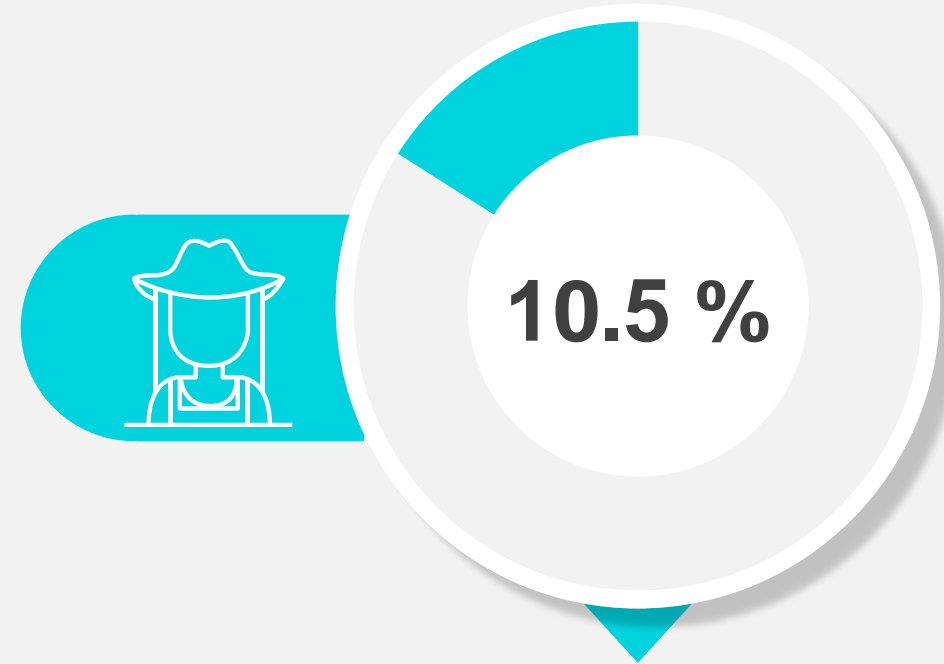
En unidades de producción

En viviendas

»»» Total de mano de obra
2 203 895



Hombres
1 972 194




Mujeres
231 701



En los últimos quince años ha disminuido la **participación de la mujer** en las labores agropecuarias y del campo

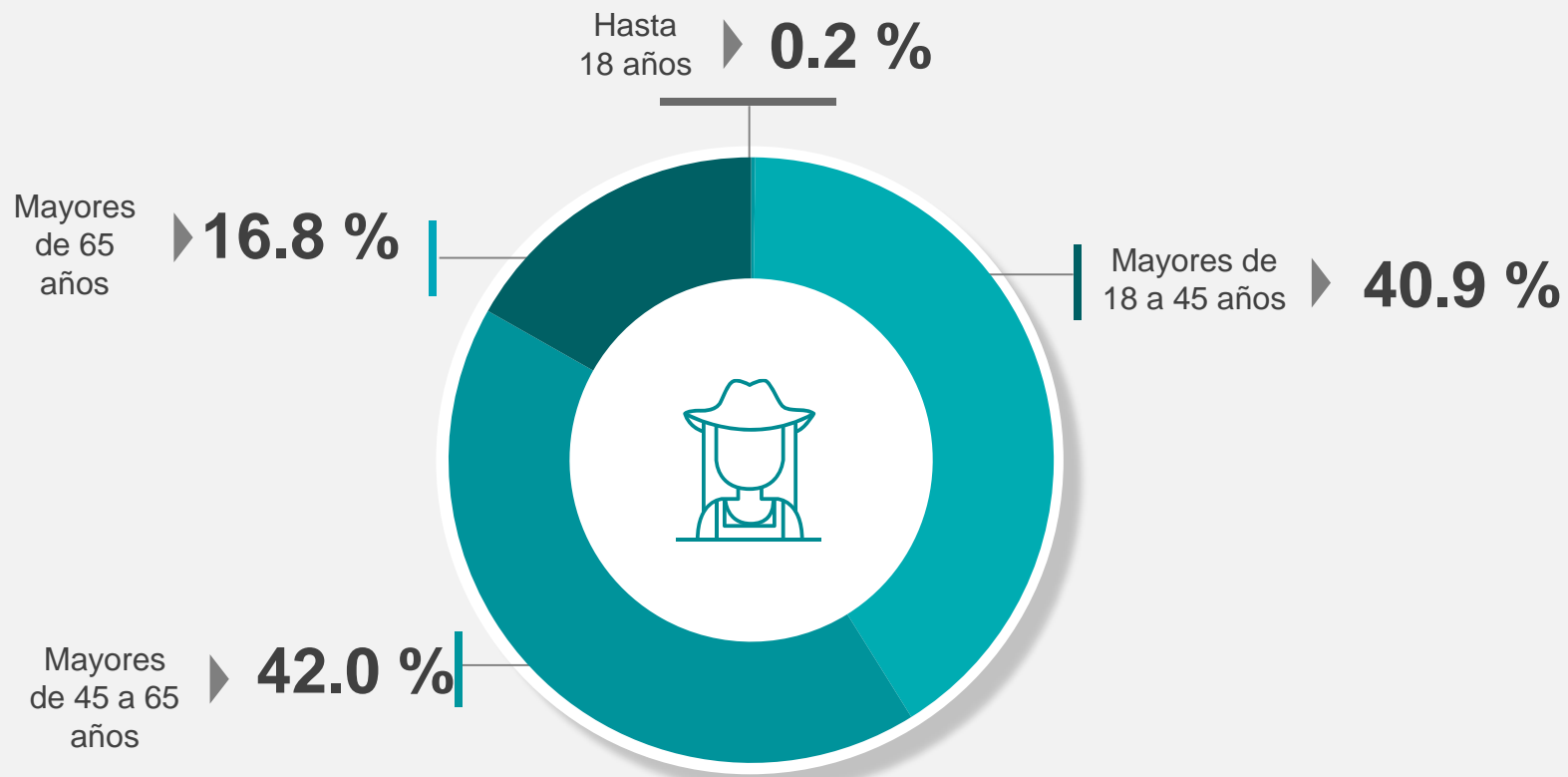
	Hombres	Mujeres
Censo Agropecuario 2007	83.9 %	16.1 %
Censo Agropecuario 2022	89.5 %	10.5 %



16.8 %
de las y los
productores



Son mayores
de **65 años**



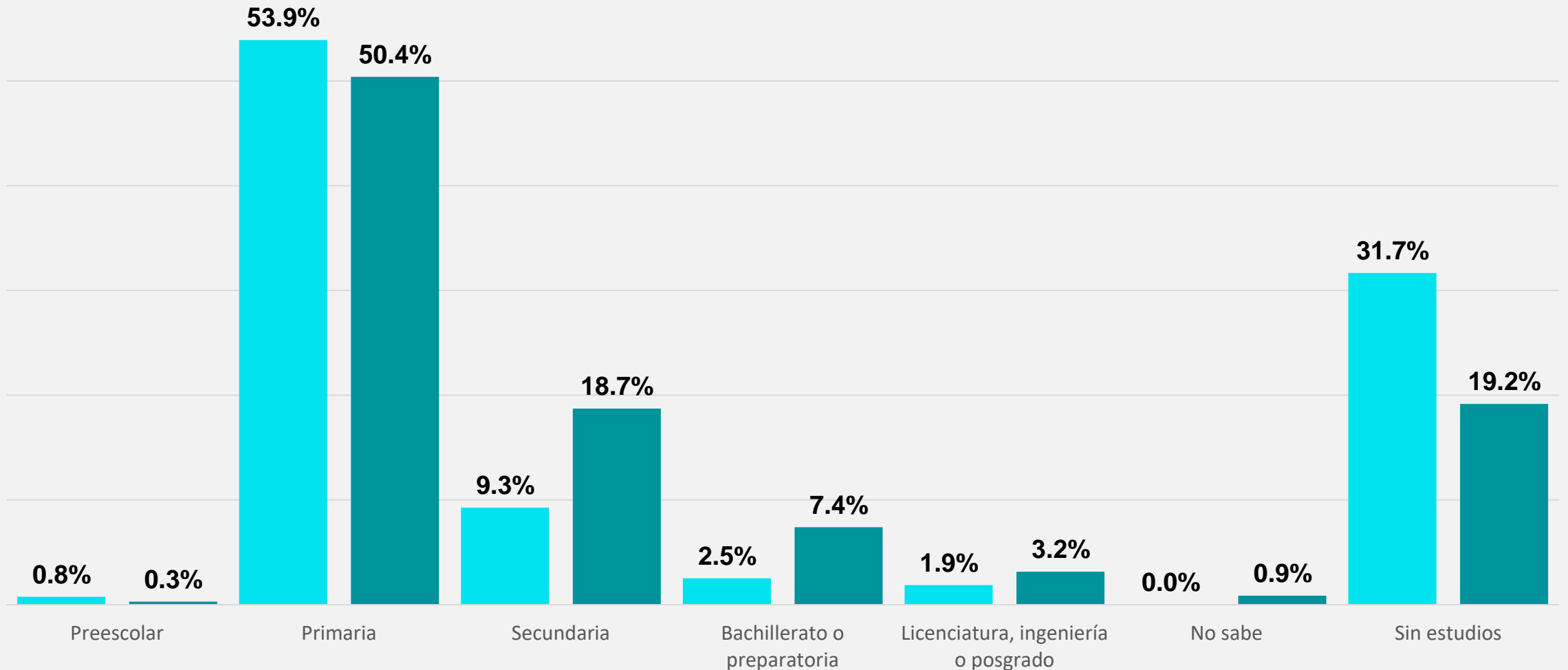
INEGI



CENSO · 2022
AGROPECUARIO



Se observa un **incremento en el nivel de escolaridad** de las y los productores, aun cuando el **nivel primaria** sigue siendo el **predominante**





55 de cada **100** ▶

productores(as) agropecuarios
en Chiapas se consideran
indígenas



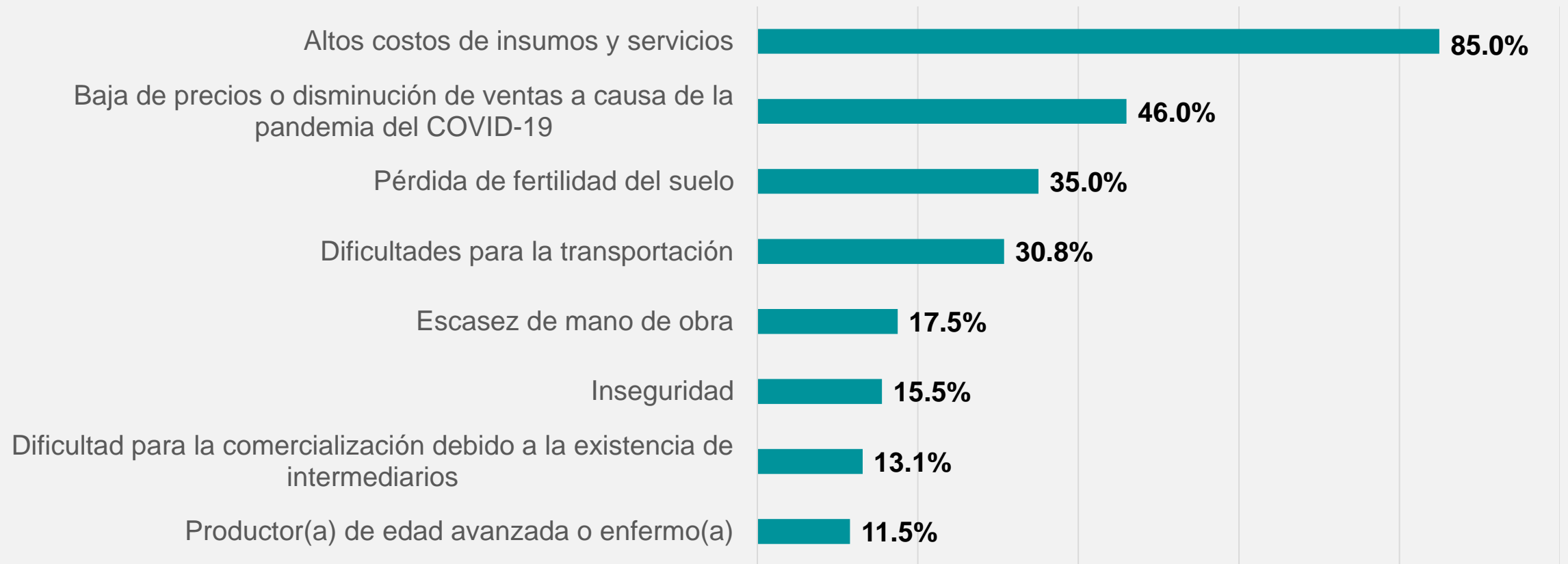
55.2 %
de las productoras y los
productores
**se consideran
indígenas**

86.7 %
**sí habla alguna
lengua indígena**

13.3 %
**no habla alguna
lengua indígena**



Porcentaje de unidades de producción agropecuaria que reportan los principales problemas para realizar su actividad



>>> Conoce más



118 tabulados

Con un desglose hasta municipio con la gran variedad de temas y las variables captadas.



Mapa Digital de México

Módulo de consulta interactivo que relaciona la información estadística y geográfica del territorio mexicano.



Metodología

Describe las características técnicas, los métodos y procedimientos del censo para diseñar, recolectar, codificar, validar, analizar y obtener resultados.



Documentos

- ✓ Presentaciones
- ✓ Glosario
- ✓ Metadatos
- ✓ Datos abiertos



Atención a usuarios(as)

- ✓ Solicitudes especiales
- ✓ Laboratorio de microdatos
- ✓ Transparencia



¿DÓNDE ESTÁN PUBLICADOS LOS RESULTADOS DEFINITIVOS DEL CENSO AGROPECUARIO 2022?



www.inegi.org.mx

Programas de información / Subsistema de Información Económica / Censos /
Agropecuarios y Ejidales / Censo Agrícola, Ganadero y Forestal / 2022



CENSO • 2022
AGROPECUARIO

Conociendo México

800 111 46 34 • www.inegi.org.mx • atencion.usuarios@inegi.org.mx

    **INEGI Informa**