




ACALA


Área Geoestadística Básica (AGEB) Urbana en Zona de Atención Prioritaria (ZAP) (SEDESOL 2018)



Área Geoestadística Básica (AGEB) Urbana (INEGI 2015)


Asentamiento (barrio o colonia, INEGI 2010)

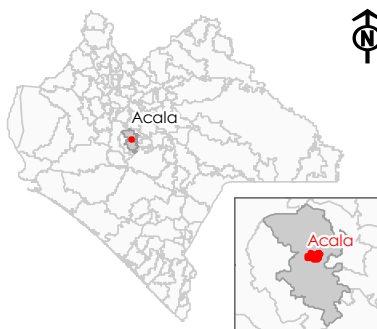

Localidad Urbana (INEGI 2015)


Manzana Urbana (INEGI 2015)


Carretera pavimentada


Camino de terracería


Municipio



ELABORÓ:


**SECRETARÍA
DE HACIENDA**

