




## JIQUIPILAS

 Área Geoestadística Básica (AGEB) Urbana en Zona de Atención Prioritaria (ZAP) (SEDESOL 2018)


 Área Geoestadística Básica (AGEB) Urbana (INEGI 2015)

 Asentamiento (barrio o colonia, INEGI 2010)

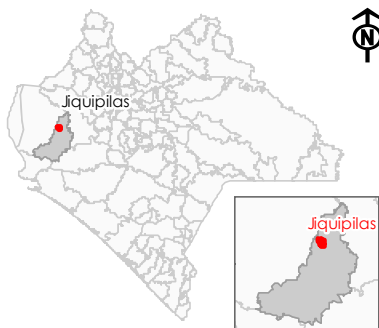
 Localidad Urbana (INEGI 2015)

 Manzana Urbana (INEGI 2015)


 Carretera pavimentada

 Camino de terracería

 Municipio



ELABORÓ:

 SECRETARÍA  
DE HACIENDA

