








REGIÓN VIII NORTE

VEGETACIÓN

- Tipo de vegetación**
-  Bosque mesófilo de montaña
 -  Selva perennifolia
 -  Vegetación secundaria
 -  Otro tipo de vegetación
 -  Sin vegetación aparente
 -  No aplica

NOTA:
 "Otro tipo de vegetación" incluye vegetación hidrófila, de galería, palmar y otras comunidades vegetales.
 "No aplica" incluye uso de suelo agrícola y pecuario, asentamientos humanos y cuerpos de agua.
FUENTE:
 INEGI. Datos vectoriales de la Carta Uso de Suelo y Vegetación escala 1:250 000 Serie IV

SIMBOLOGÍA

-  Cabecera regional
-  Cabecera municipal
-  Región Socioeconómica
-  Límite municipal
-  Carretera pavimentada
-  Río perenne
-  Cuerpo de agua

FUENTE:
 INEGI. Censo de Población y Vivienda 2010.
 INEGI. Marco Geoestadístico 2010.
 Gobierno del Estado. Carta Geográfica de Chiapas 2012.

ELABORÓ


**SECRETARÍA DE PLANEACIÓN
 GESTIÓN PÚBLICA
 Y PROGRAMA DE GOBIERNO**
 SUBSECRETARÍA DE PLANEACIÓN
 DIRECCIÓN DE GEOGRAFÍA, ESTADÍSTICA E INFORMACIÓN
 **COMITÉ ESTATAL DE INFORMACIÓN
 ESTADÍSTICA Y GEOGRÁFICA**