













REGIÓN XII SELVA LACANDONA

UNIDADES DE GESTIÓN AMBIENTAL

- Modelo de Ordenamiento Ecológico**
-  Aprovechamiento - Restauración
 -  Conservación
 -  Conservación - Restauración
 -  Protección
 -  Subcuenca hidrográfica

FUENTE:
 Gobierno del Estado. Programa de Ordenamiento Ecológico y Territorial de Estado de Chiapas, 2012.
 INEGI. Red Hidrográfica escala 1:50 000 edición 2.0

SIMBOLOGÍA

-  Cabecera regional
-  Cabecera municipal
-  Región Socioeconómica
-  Límite municipal
-  Carretera pavimentada
-  Río perenne
-  Cuerpo de agua

FUENTE:
 INEGI. Censo de Población y Vivienda 2010.
 INEGI. Marco Geoestadístico 2010.
 Gobierno del Estado. Carta Geográfica de Chiapas 2012.

ELABORÓ


**SECRETARÍA DE PLANEACIÓN
 GESTIÓN PÚBLICA
 Y PROGRAMA DE GOBIERNO**
 SUBSECRETARÍA DE PLANEACIÓN
 DIRECCIÓN DE GEOGRAFÍA, ESTADÍSTICA E INFORMACIÓN
 **COMITÉ ESTATAL DE INFORMACIÓN
 ESTADÍSTICA Y GEOGRÁFICA**

