

**REGIÓN XV
MESETA COMITECA
TOJOLABAL**








UNIDADES DE GESTIÓN AMBIENTAL

Modelo de Ordenamiento Ecológico

-  Aprovechamiento
-  Aprovechamiento - Restauración
-  Conservación
-  Conservación - Restauración
-  Protección
-  Restauración
-  Subcuenca hidrográfica

FUENTE:
Gobierno del Estado. Programa de Ordenamiento Ecológico y Territorial de Estado de Chiapas, 2012.
INEGI. Red Hidrográfica escala 1:50 000 edición 2.0

SIMBOLOGÍA

-  Cabecera regional
-  Cabecera municipal
-  Región Socioeconómica
-  Límite municipal
-  Carretera pavimentada
-  Río perenne
-  Cuerpo de agua

FUENTE:
INEGI. Censo de Población y Vivienda 2010.
INEGI. Marco Geoestadístico 2010.
Gobierno del Estado. Carta Geográfica de Chiapas 2012.

ELABORÓ
SECRETARÍA DE PLANEACIÓN
GESTIÓN PÚBLICA
Y PROGRAMA DE GOBIERNO

SUBSECRETARÍA DE PLANEACIÓN
DIRECCIÓN DE GEOGRAFÍA, ESTADÍSTICA E INFORMACIÓN

