








REGIÓN XIII MAYA

USO AGRÍCOLA Y PECUARIO

- Agricultura y pastos**
-  Agricultura de riego
 -  Agricultura de temporal
 -  Pastizal cultivado
 -  Pastizal inducido
 -  Pastizal natural
 -  No aplica

NOTA:
 "No aplica" incluye cobertura vegetal, asentamientos humanos y cuerpos de agua.
FUENTE:
 INEGI. Datos vectoriales de la Carta Uso de Suelo y Vegetación escala 1:250 000 Serie IV

SIMBOLOGÍA

-  Cabecera regional
-  Cabecera municipal
-  Región Socioeconómica
-  Límite municipal
-  Carretera pavimentada
-  Río perenne
-  Cuerpo de agua

FUENTE:
 INEGI. Censo de Población y Vivienda 2010.
 INEGI. Marco Geoestadístico 2010.
 Gobierno del Estado. Carta Geográfica de Chiapas 2012.

ELABORÓ


**SECRETARÍA DE PLANEACIÓN
 GESTIÓN PÚBLICA
 Y PROGRAMA DE GOBIERNO**
 SUBSECRETARÍA DE PLANEACIÓN
 DIRECCIÓN DE GEOGRAFÍA, ESTADÍSTICA E INFORMACIÓN

**COMITÉ ESTATAL DE INFORMACIÓN
 ESTADÍSTICA Y GEOGRÁFICA**