REGIÓN XIV TULIJA TSELTAL CHOL

MAPA REGIONAL

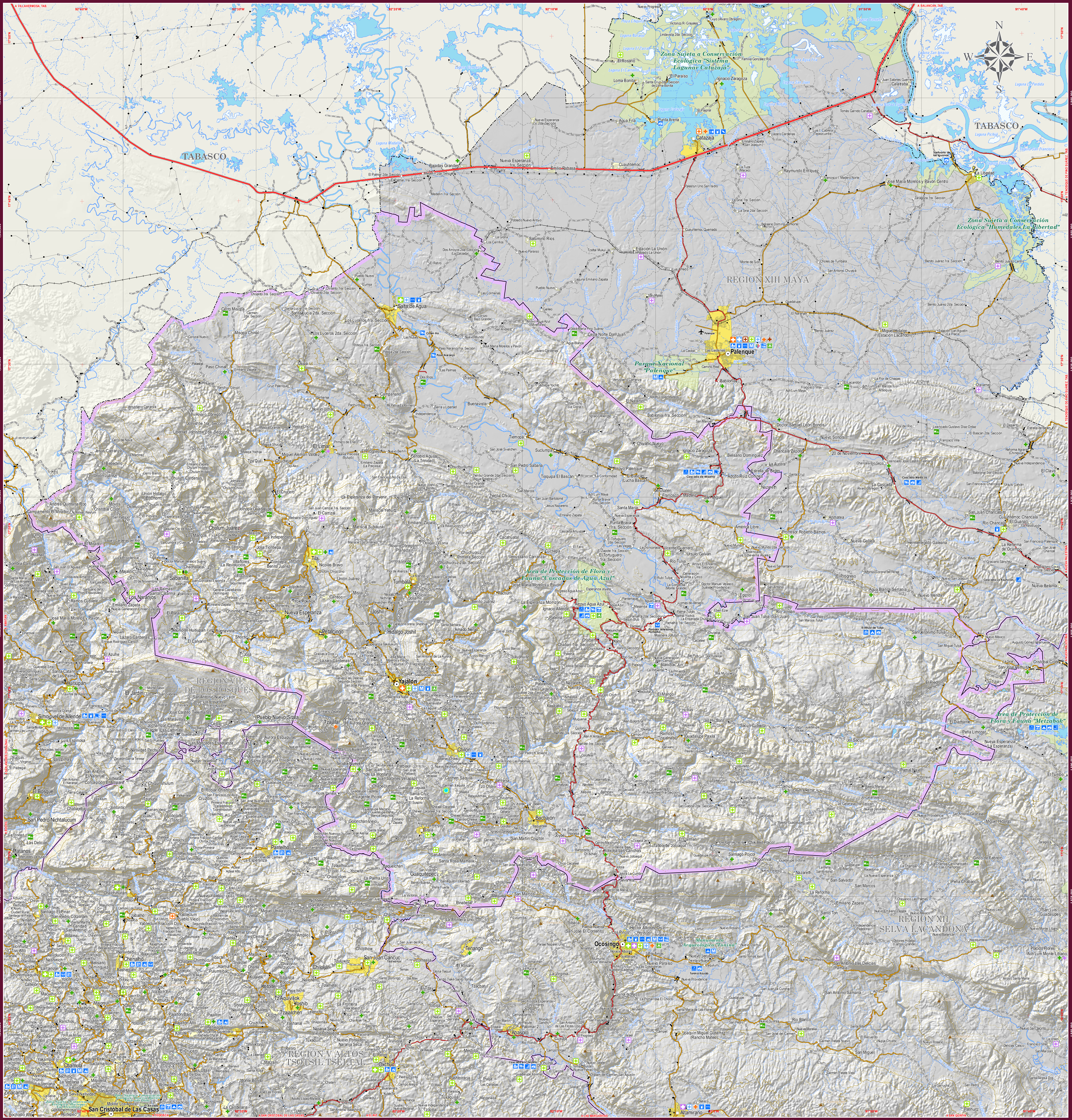

UBICACIÓN EN EL ESTADO

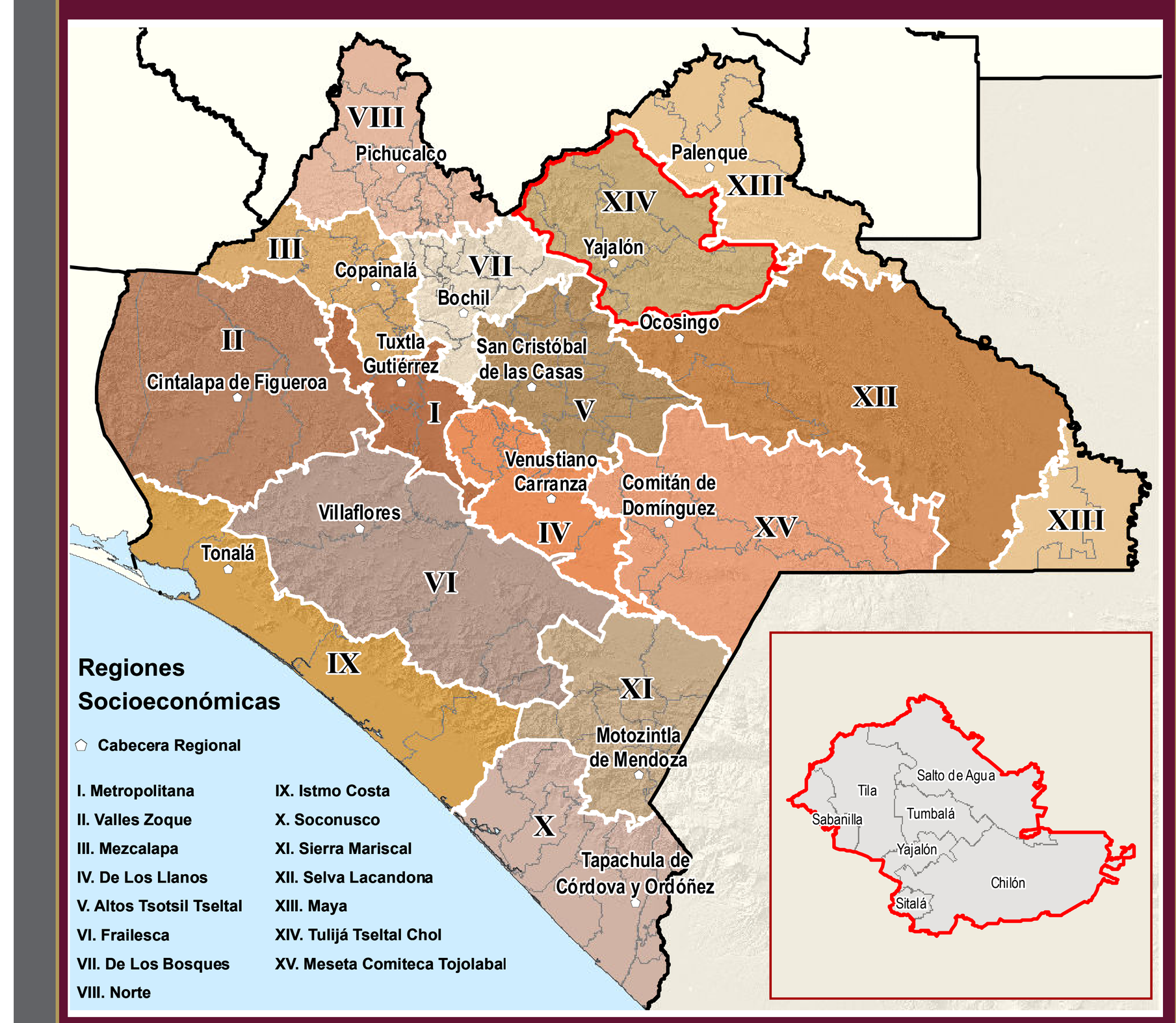

INDICADORES ESTRATÉGICOS

INDICADOR	Total Estatal	Región XIV Tulijá Tseltal Chol
INTEGRACIÓN TERRITORIAL		
Extensión territorial (km²)	74 415	4 673.0
Densidad de población (hab. / km²)	74.35	87.47
Total de localidades	21 199	1 697
Localidades de 1 - 2 499 hab.	20 993	1 681
Loc. de 1 - 99 hab.	15 090	930
Loc. de 100 - 499 hab.	4 310	590
Loc. de 500 - 999 hab.	1 048	106
Loc. de 1 000 - 2 499 hab.	545	55
Localidades de 2 500 hab. y más	206	16
Loc. de 2 500 - 4 999 hab.	111	10
Loc. de 5 000 - 9 999 hab.	52	5
Loc. de 10 000 - 14 999 hab.	14	0
Loc. de 15 000- hab. y más	29	1
POBLACIÓN		
Población Total	5 543 828	408 735
Pob. Masculina	2 705 947	201 506
Pob. femenina	2 837 881	207 229
Población según grandes grupos de edad y sexo a/		
Pob. masculina de 0 a 14 años	892 783	74 340
Pob. masculina de 15 a 64 años	1 625 750	111 098
Pob. masculina de 65 años y más	173 513	10 162
Pob. femenina de 0 a 14 años	877 293	74 309
Pob. femenina de 15 a 64 años	1 771 127	117 350
Pob. femenina de 65 años y más	175 518	9 665
Población según tamaño de localidad		
Pob. en localidades de 1 - 2 499 hab.	2 817 106	316 756
Pob. en Loc. de 1 - 99 hab.	275 590	37 658
Pob. en Loc. de 100 - 499 hab.	1 002 251	131 235
Pob. en Loc. de 500 - 999 hab.	735 132	72 021
Pob. en Loc. de 1 000 - 2 499 hab.	804 133	75 842
Pob. en localidades de 2 500 hab. y más	2 726 722	91 979
Pob. en Loc. de 2 500 - 4 999 hab.	378 092	24 065
Pob. en Loc. de 5 000 - 9 999 hab.	369 984	38 866
Pob. en Loc. de 10 000 - 14 999 hab.	165 129	0
Pob. en Loc. de 15 000 hab. y más	1 813 517	18 926
Población en hogares indígenas b/	1 835 102	371 383
Pob. de 3 años y más que habla lengua indígena	1 459 648	323 459
Pob. de 3 años y más bilingüe c/	1 036 366	229 717
Pob. de 3 años y más monolingüe d/	397 179	89 091

INDICADOR	Total Estatal	Región XIV Tulijá Tseltal Chol
EDUCACIÓN		
Población de 6 a 11 años	730 599	62 787
Pob. de 6 a 11 años que asiste a la escuela	680 085	57 591
Población de 12 a 14 años	342 016	28 780
Pob. de 12 a 14 años que asiste a la escuela	279 318	23 219
Población de 15 a 17 años	323 350	25 864
Pob. de 15 a 17 años que asiste a la escuela	198 079	15 125
Población de 18 a 24 años	667 750	49 520
Pob. de 18 a 24 años que asiste a la escuela	144 620	6 405
Población de 8 a 14 años e/	830 275	70 857
Pob. de 8 a 14 años que sabe leer y escribir	758 465	62 075
Población de 15 años y más	3 745 908	248 275
Pob. de 15 años y más con primaria completa	2 721 500	153 117
Pob. de 15 años y más con secundaria completa	1 938 428	104 309
Pob. de 15 años y más sin escolaridad /e	497 929	54 885
Pob. de 15 años y más analfabeta	512 720	62 142
Índice de Analfabetismo	13.7	25.0
SALUD		
Población derechohabiente f/	3 698 663	301 776
Pob. derechohabiente del IMSS	672 681	16 084
Pob. derechohabiente del ISSSTE	212 030	5 132
Pob. derechohabiente de PEMEX, Defensa o Marina	38 656	407
Pob. derechohabiente de Instituciones Privadas	32 965	521
Pob. derechohabiente de Otras Instituciones h/	31 976	2 105
VIVIENDAS		
Viviendas Particulares Habitadas (VPH)	1 348 105	86 029
Promedio de ocupantes en VPH	4.09	4.73
VPH que disponen de energía eléctrica	1 317 473	79 643
VPH que disponen de agua entubada j/	1 207 826	73 068
VPH que disponen de drenaje k/	1 137 069	65 037
VPH con piso diferente de tierra l/	1 191 940	64 736
EMPLEO		
Población de 12 años y más	4 087 924	277 055
Población Económicamente Activa (PEA)	2 501 341	191 280
PEA Ocupada	2 454 255	189 420
PEA Ocupada en el sector Primario (%) m/	36.14	76.97
PEA Ocupada en el sector Secundario (%) n/	14.35	6.61
PEA Ocupada en el sector Terciario (%) ñ/	48.59	16.13

a/ Excluye a la población con edad no especificada
b/ Total de personas que forman hogares censales donde el jefe del hogar o su cónyuge hablan alguna lengua indígena.
c/ Se refiere a la población que habla lengua indígena y español.
d/ Se refiere a la población que habla lengua indígena y no habla español.
e/ Personas de 15 a 130 años de edad que no aprobaron ningún grado de escolaridad o que solo tienen nivel preescolar.
f/ La suma de los derechohabientes en las distintas instituciones de salud puede ser mayor al total por aquella población que tiene derecho a este servicio en más de una institución de salud.
g/ Incluye instituciones de salud públicas o privadas.
h/ Excluye 2,407 locales no construidos para habitación, 12 viviendas móviles y 499 refugios.
i/ Incluye: agua entubada dentro de la vivienda o agua entubada solo en el patio o terreno.
j/ Incluyen: conectado a la red pública, conectado a fosa séptica, conectado a barranca o grieta y conectado a río, lago o mar.
k/ Incluye: cemento o firme y madera, mosaico u otro recubrimiento.
l/ Incluye agricultura, ganadería, silvicultura, caza y pesca
m/ Incluye minería, extracción de petróleo y gas, industria manufacturera, electricidad, agua y construcción.
n/ Incluye transporte, gobierno y otros servicios.
Nota: El porcentaje de la población ocupada por sector de actividad se tomó de los estimadores de la población de 12 años y más ocupada de los tabulados del cuestionario ampliado del Censo de Población y Vivienda 2020.
Fuentes:
Constitución Política del Estado de Chiapas.
INEGI. Censo de Población y Vivienda 2020. Tabulados del cuestionario básico y ampliado.
INEGI. Censo de Población y Vivienda 2020. Principales resultados por localidad (ITER).
INEGI. Marco Geoestadístico. Censo de Población y Vivienda 2020.
Secretaría de Hacienda. Carta Geográfica de Chiapas, edición 2022.

SIMBOLOGÍA

RASGOS NATURALES

HIDROGRAFÍA

Cuerpos de agua: Perenne; Intermitente; Terreno sujeto a inundación

Ríos: Perenne; Intermitente

ALTIMETRÍA

Curvas de nivel: Maestras; Ordinarias

Elevaciones: Cerros y volcanes

Equidistancia entre curvas de nivel: 100 metros.

El sombreado gris en la base del mapa simula el relieve del terreno, y fué generado a partir de un modelo digital de elevación con resolución de 1 segundo.

ÁREAS PROTEGIDAS

Área Natural Protegida; Otras áreas bajo conservación

RASGOS CULTURALES

POBLACIONES

Menores de 500 habitantes .... Bejucal de Ocampo
De 500 a 2500 habitantes .... Aldama
De 2501 a 15000 habitantes .... Simojovel
Mayores a 15000 habitantes .... Tuxtla Gutiérrez

NOTA: Para evitar la saturación de información, únicamente se ubican en el mapa las localidades de 50 y más habitantes.

Categoría política: Capital del Estado; Cabecera Regional; Cabecera Municipal; Área urbana; Área rural

LÍMITES: Internacional; Estatal; Regional; Municipal; Polígono regional; Vértice fronterizo; Cruce fronterizo

INFRAESTRUCTURA

COMUNICACIONES

Carreteras Federales: Cuota 2 carriles; Libre 2 carriles; Libre 4 carriles; Libre 2 carriles ampliada; Caseta de cobro

Carreteras Estatales: Libre 2 carriles; Libre 2 carriles ampliada

Otros caminos: Terracería; Brecha; Vereda; Puente; Tunel

Aeropuertos: Internacional; Nacional; Aeropista

Ferrocarril: Vía férrea; Estación

Telecomunicaciones: Microondas y TV

TURISMO: Monumento Colonial; Arqueología; Artesanía; Aventura; Balneario; Aguas Termales; Belleza Nat.; Albergue; Camping; Cascada; Centro Turístico; Festival Artístico; Gruta; Lago-Laguna; Museo; Parador; Pesca; Playa; Zoológico; Pueblos Mágicos

Servicios: Terminal de autobuses; Terminal de cruceros; Muelle-Embarcadero; Hotel; Gasolinera

HIDRÁULICA E HIDROELÉCTRICA: Canal de riego; Distrito de riego; Presa; Planta hidroeléctrica; Alta tensión

SALUD

SSA: Hospital General; Hospital Integral; Hosp. Especialidades; Clínica de Espec.; Centro de Salud con hospitalización; Centro de Salud; Casa de Salud; Unidad Móvil

IMSS: Hospital Gral. de Zona; Unidad Médica Familiar; Hospital Rural; Unidad Médica Rural; Atención Rural Obstétrica; Brigadas de Salud

Otras Instituciones: Hospital; Consulta externa

PROTECCIÓN CIVIL: Centro Regional de Protección Civil y Bomberos

AUTORIDAD

PARÁMETROS CARTOGRÁFICOS

ESCALA 1:150,000

5 2.5 0 5 10 Km.

Proyección: Universal Transversal de Mercator, zona 15N. Cuadrícula: A cada 15,000 metros
Datum: Sistema Geodésico Mundial 1984 (WGS84) Gradícula: A cada 0°10 minutos

FUENTES DE INFORMACIÓN

Cartografía base: INEGI. Conjunto de datos vectoriales de la Carta Topográfica escala 1:250 000 Serie III, 2007.
Localidades: INEGI. Censo de Población y Vivienda 2020.
Límites internacionales: Secretaría de Relaciones Exteriores. Comisión Internacional de Límites y Aguas entre México y Guatemala.
Límite estatal: Carta Geográfica del Estado de Chiapas. Reimpresión agosto de 1998.
Límites municipales: INEGI. Marco Geoestadístico Municipal 2020.
Vías de comunicación: Gobierno del Estado. Secretaría de Obra Pública y Comunicaciones; Secretaría de Comunicaciones y Transportes, Centro SCT-Chiapas; INEGI, Red Nacional de Caminos 2021; actualizaciones con apoyo en imágenes de satélite SPOT proporcionadas por la ERMEX NG.
Información turística: Gobierno del Estado. Secretaría de Turismo.
Infraestructura hidráulica: Comisión Nacional del Agua. Organismo de Cuenca Frontera Sur.
Infraestructura en Salud: Secretaría de Salud. Reporte de Claves Únicas de Establecimientos de Salud en Chiapas, abril del 2022.
Áreas naturales protegidas: Gobierno del Estado. Secretaría del Medio Ambiente e Historia Natural; Comisión Nacional de Áreas Naturales Protegidas.
Centro de Reducción de riesgos y Atención a emergencias: Gobierno del Estado. Instituto de Protección Civil para el Manejo Integral de Riesgos de Desastres del Estado de Chiapas.
Mapas Temáticos: INEGI. Conjunto de datos vectoriales de la cartografía de Recursos Naturales, escalas 1:1 000 000 y 1:250 000.

SECRETARÍA DE HACIENDA
GOBIERNO DE CHIAPAS

MAPAS REGIONALES DE CHIAPAS
ACTUALIZACIÓN 2022

Subsecretaría de Planeación
Dirección de Información Geográfica y Estadística
Departamento de Geografía

ceieg
COMITE ESTATAL DE INFORMACIÓN ESTADÍSTICA Y GEOGRÁFICA

Puedes consultar más información en: www.ceieg.chiapas.gob.mx

Agradeceremos comunicar sus observaciones a la Dirección de Información Geográfica y Estadística:
Teléfono y fax: 01(961) 61 3 39 36
2a. norte ote. # 605, Tuxtla Gutiérrez, Chiapas.
ceieg.chiapas@gmail.com

FISIOGRAFÍA

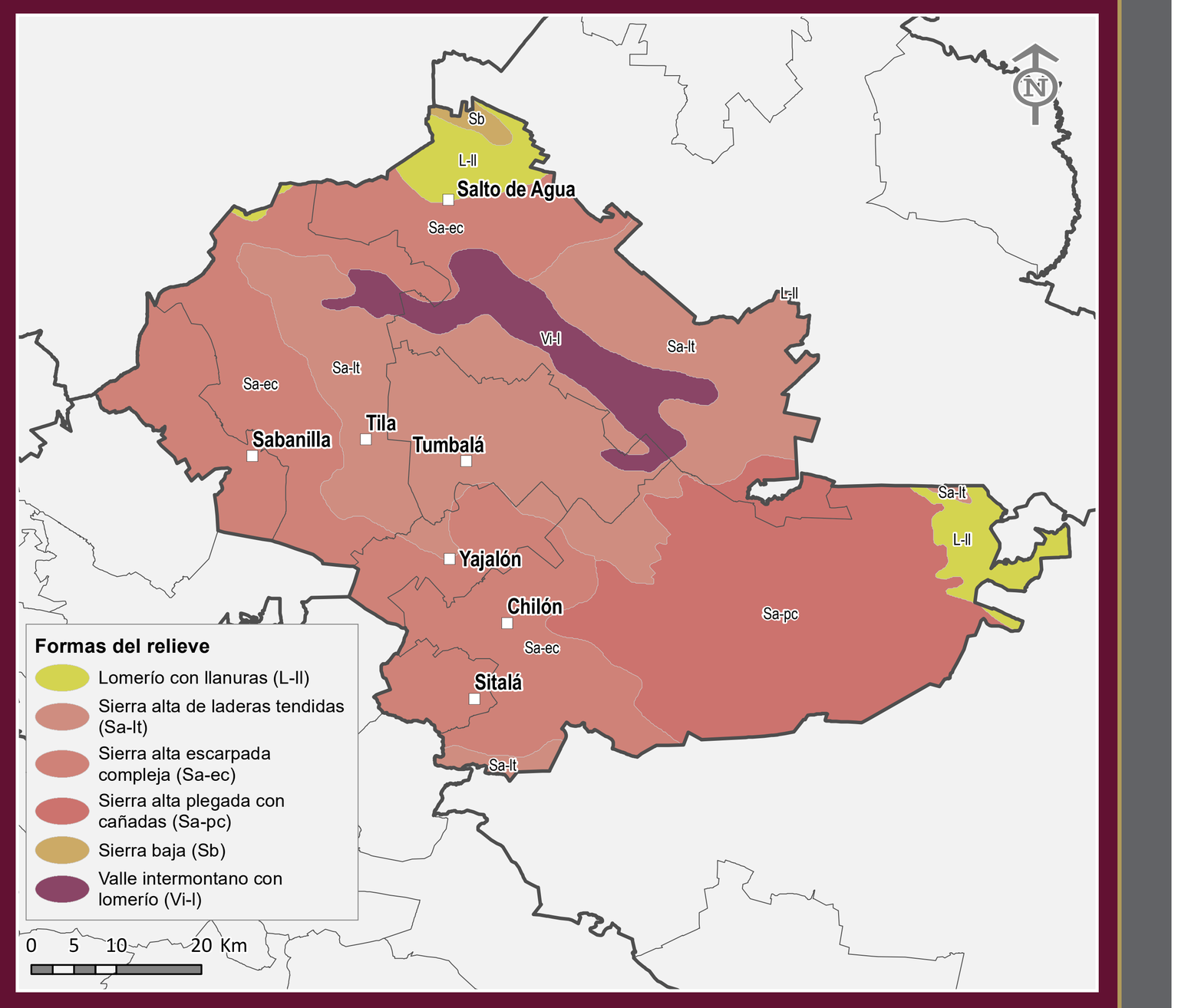

CLIMAS

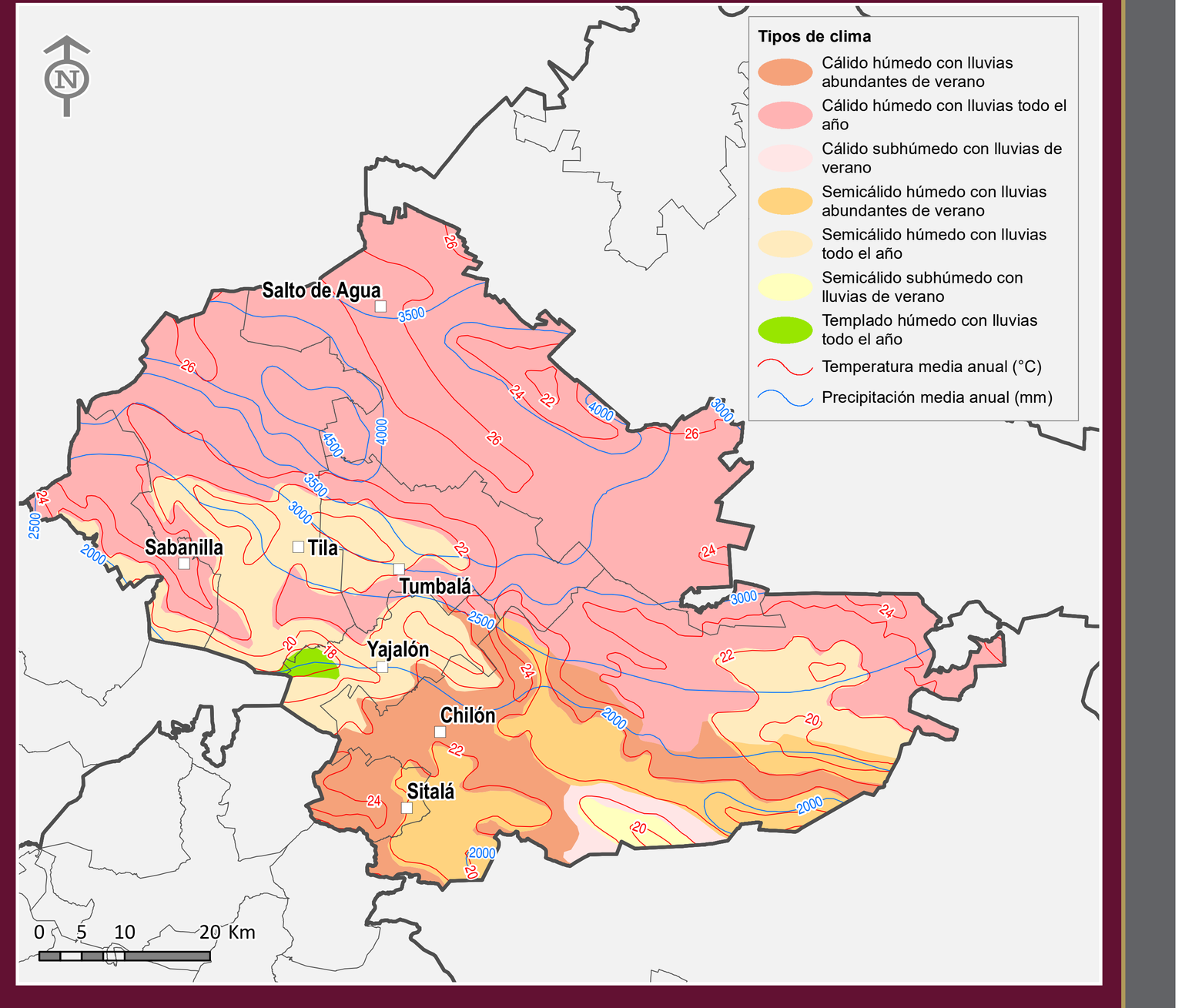

LITOLOGÍA

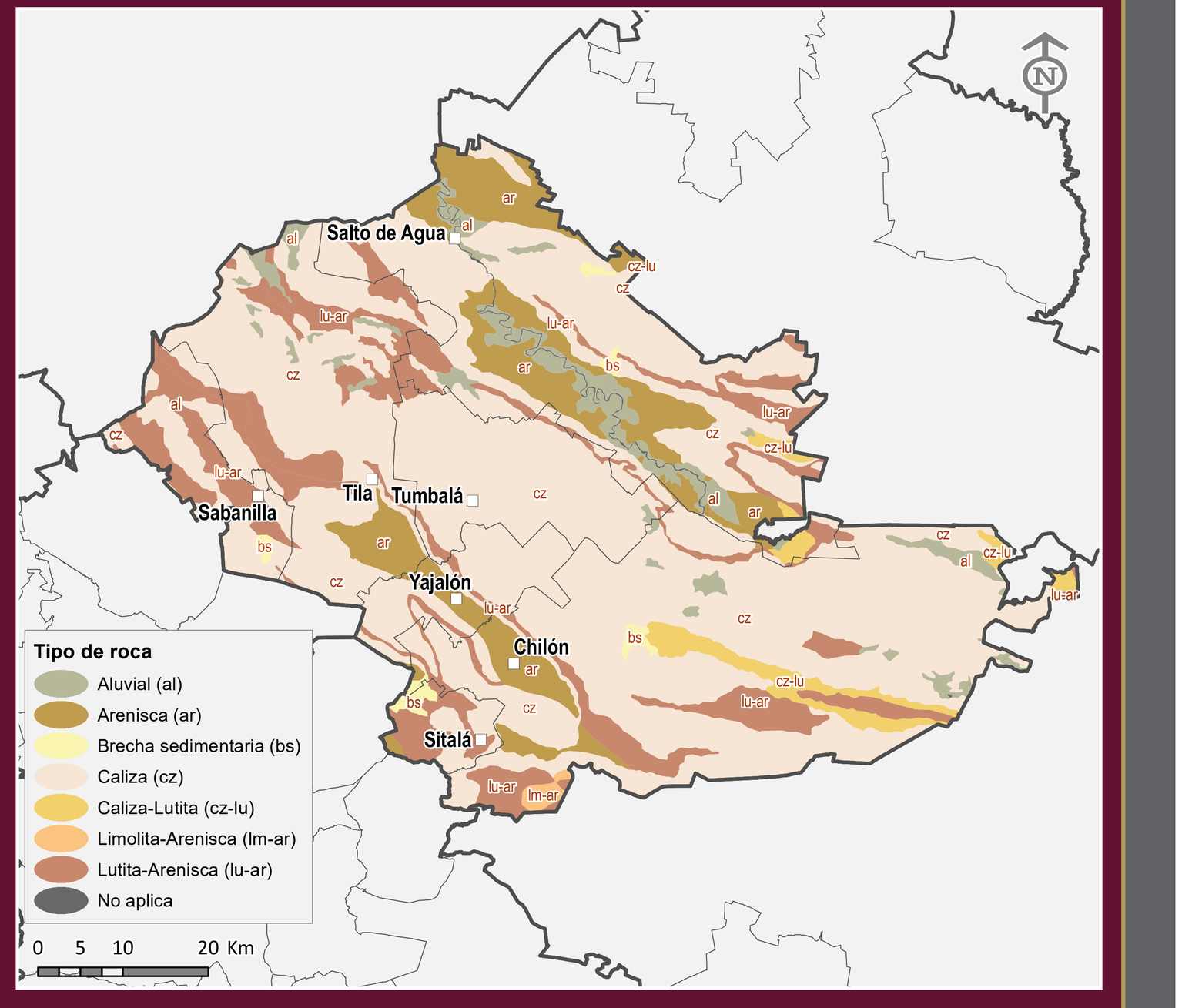

EDAFOLOGÍA

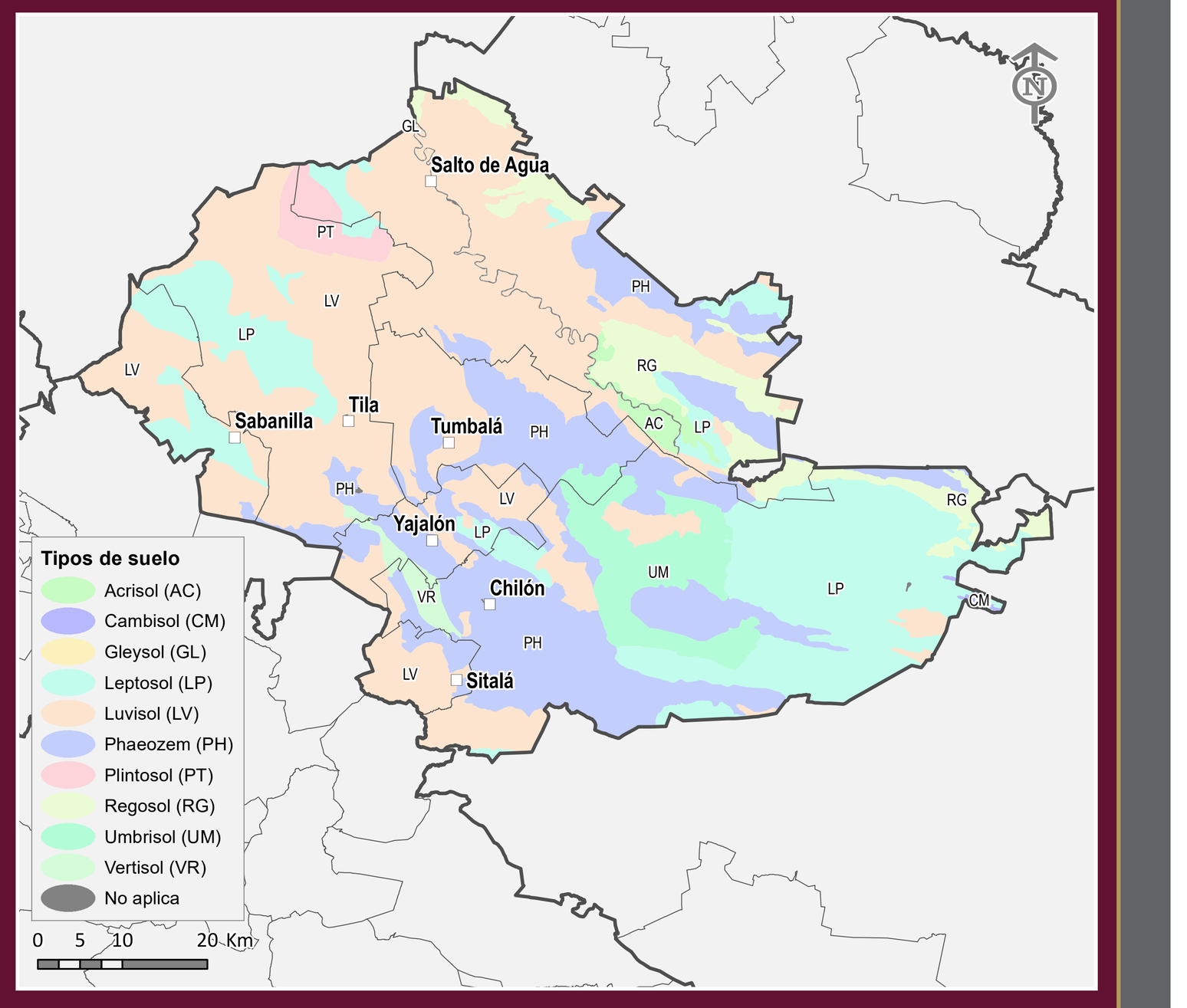
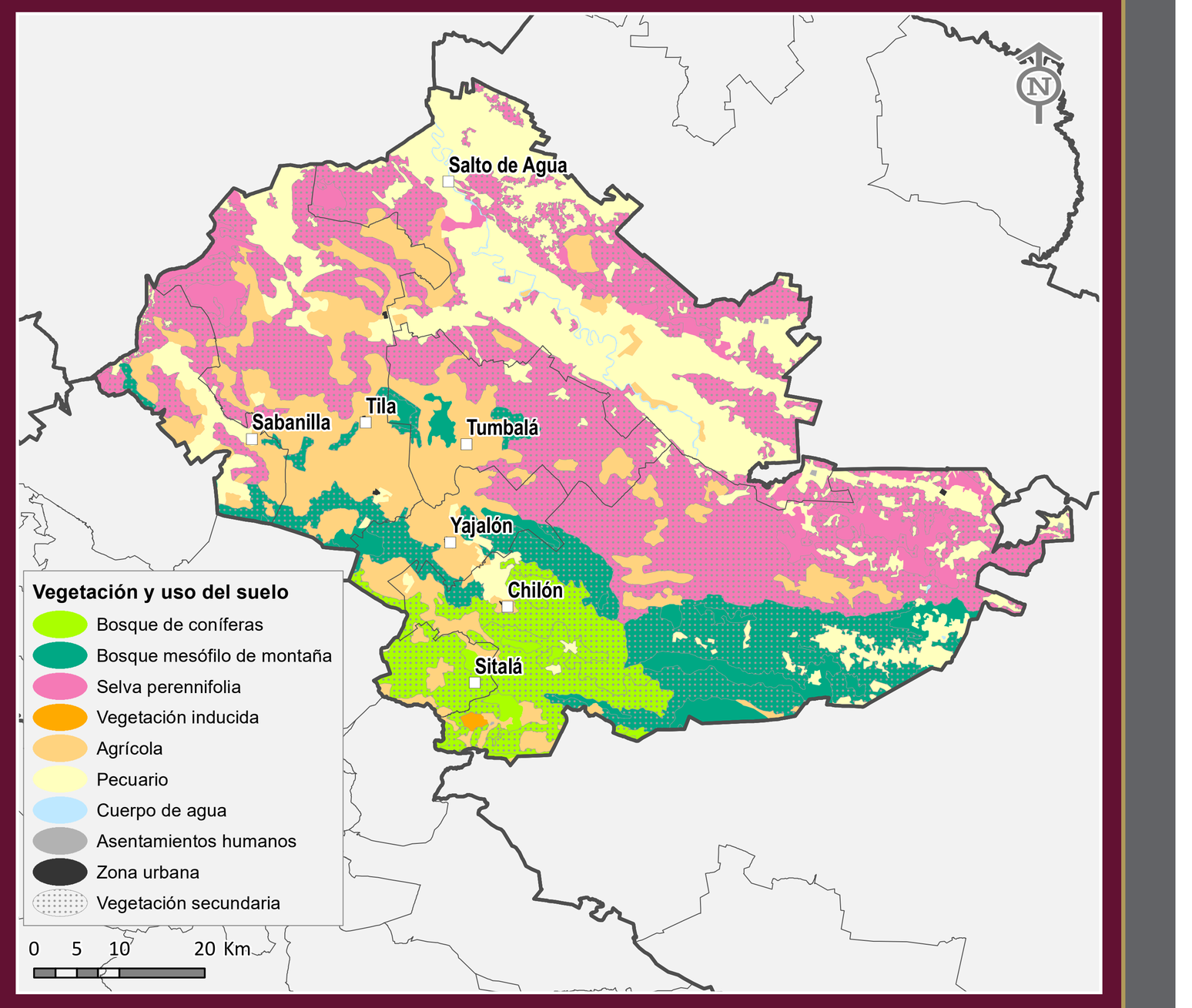
VEGETACIÓN Y USO DEL SUELO